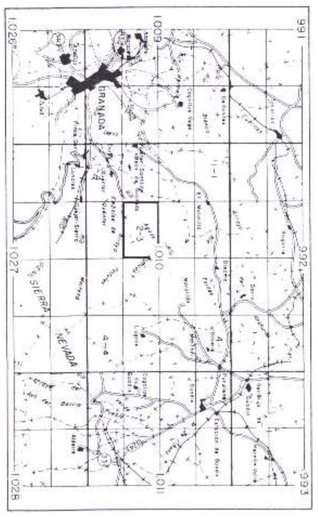
1020
1027
1028
993
1001
1002
1003
1004
1005
1006
1007
1008
1009
1010
1011
1012
1013
1014
1015
1016
1017
1018
1019
1020
1021
1022
1023
1024
1025
1026
1027
1028
1029
1030
1031
1032
1033
1034
1035
1036
1037
1038
1039
1040

A La Peza 10Km.

Loma de Aguas Blancas

(1) Término Municipal de Baza de Granada

Loma del Caracolillo

Loma de Juan Díaz

Cerro de Martín García

Alto del Agarradero

Término Municipal de Quéntar

Cerro Secanillo

Lomas del Tojo del Agarradero

Aguas Blancas

Río Dúrcal

Río Padules

La Molina

Loma la Molina

Prado Payoyo

Pinares de los Alacranes

Cerro Ferdinand

Cerro la Cañadilla

Lastonares

Término Municipal de Güejar-Sierra

Fraile Bajo

Cerro de Alacranes

Puntal del Trompillo

Cerro de la Venta

Tno. Mpal. de La Peza

TOCON

EMBALSE DE QUÉNTAR

A la N-342 5,2 Km

SIGNOS CONVENCIONALES	USOS DEL SUELO
AUTOPISTA ; AUTOVIA	S SECANO
CARRETERA	R REGADIO
PISTA	H HUERTA
CAMINO CARRETERO	V VIÑEDO
VIA PECUARIA ; CAÑADA	F FRUTALES
SENDA	O OLIVAR
FERROCARRIL	Eu EUCALIPTAL
LINEA ELECTRICA ; ALTA TENSION	P PINAL
MURO, PARTO O TAPIA	Pd PRADOS Y DEHESAS
ALAMBRADA, CERCA METALICA	Mb MONTE BAJO
VERTICE GEODESICO ORDEN SUP. ORDEN INF.	Ma MONTE ALTO
VERTICE TOPOGRAFICO ; PUNTO DE APOYO	Rf REFORESTACION FORESTAL
LIMITE DE PARCELA APARENTE	
LIMITE DE PROVINCIA	
LIMITE DE TERMINO MUNICIPAL	
ARROYO	
CANAL	
ACEQUIA	
EDIFICIO	
ESTANQUE ; POZO	
TRANSFORMACION ; MANANTIAL	
TORRE METALICA	
EQUID. CURVAS DE NIVEL - COTA	
CORTAFUEGOS	
MASA DE ARBOLES	

INFORMACION

NOMBRE	X	Y	Z
P.G. 23	462 529,96	4 120 327,65	1372,04
P.G. 25	465 344,60	4 120 388,9	1353,40
P.G. 27	466 919,53	4 122 516,71	1396,58
P.G. 28	468 005,16	4 119 990,27	1584,06

EQUIDISTANCIA DE LAS CURVAS DE NIVEL 10 METROS

VUELO	JULIO - 1990	SPASA
APOYO	OCTUBRE - 1990	FOYCAR, S.A.
RESTITUCION	JUNIO - 1991	FOYCAR, S.A.
REVISION	JULIO - 1991	FOYCAR, S.A.
DIBUJO	AGOSTO - 1991	FOYCAR, S.A.

ACTUALIZACION

VUELO REALIZADO POR AZIMUT	FEBRERO	-1995
RESTITUCION TOPSER, S.A.	JUNIO	-1995
DIBUJO TOPSER, S.A.	NOVIEMBRE	-1995

PROHIBIDA LA REPRODUCCION COMERCIAL O VENTA DE ESTA CARTOGRAFIA

991 992 993 1009 1010 1011 1026 1027 1028

GRANADA

SIERRA NEVADA

- DELIMITACIÓN DEL TERMINO MUNICIPAL
- CTRA. GRAL. GRANADA-SIERRA NEVADA
- CTRA. CMCAL. GRANADA-GÜEJAR SIERRA
- CTRA. LOCAL Ó PISTA ACONDICIONADA
- CAÑADA REAL DEL COLLADO DE LAS SABINILLAS
- AMBITO DEL P.R.U.G. DE SIERRA NEVADA
- SUELO URBANO, NUCLEO PRINCIPAL
- AMBITO CS-5 DEL PLAN ESPECIAL DE PROTECCIÓN DEL MEDIO FISICO
- AMBITO FR-4 DEL PLAN ESPECIAL DE PROTECCIÓN DEL MEDIO FISICO
- AMBITO PE-1 DEL PLAN ESPECIAL DE PROTECCIÓN DEL MEDIO FISICO

REVISIÓN NN.SS. GÜEJAR SIERRA– GRANADA
APROBACIÓN DEFINITIVA– ACUERDO DE COMISIÓN

PROMOTOR: DIPUTACION PROVINCIAL DE GRANADA

EQUIPO REDACTOR — ARQUITECTO: VICTOR B. LUNA RODRIGO

DELINEANTE: FRANCISCO MARTINEZ PORCEL

AYUNTAMIENTO DE GÜEJAR SIERRA

DILIGENCIA.- La extiendo yo, el Secretario, para hacer constar que estas normas Subsidiarias fueron aprobadas por acuerdo del Ayuntamiento Pleno en sesión de ... de ... de ...

El Secretario

Fdo. Miguel Angel Jiménez Romero

ENERO 2002

PLANO: ORDENACIÓN DEL TERMINO MUNICIPAL
ESTRUCTURA GENERAL DEL TERRITORIO
CALIFICACIÓN Y USOS DEL SUELO

2–3
(1010)

ESCALA 1/10.000

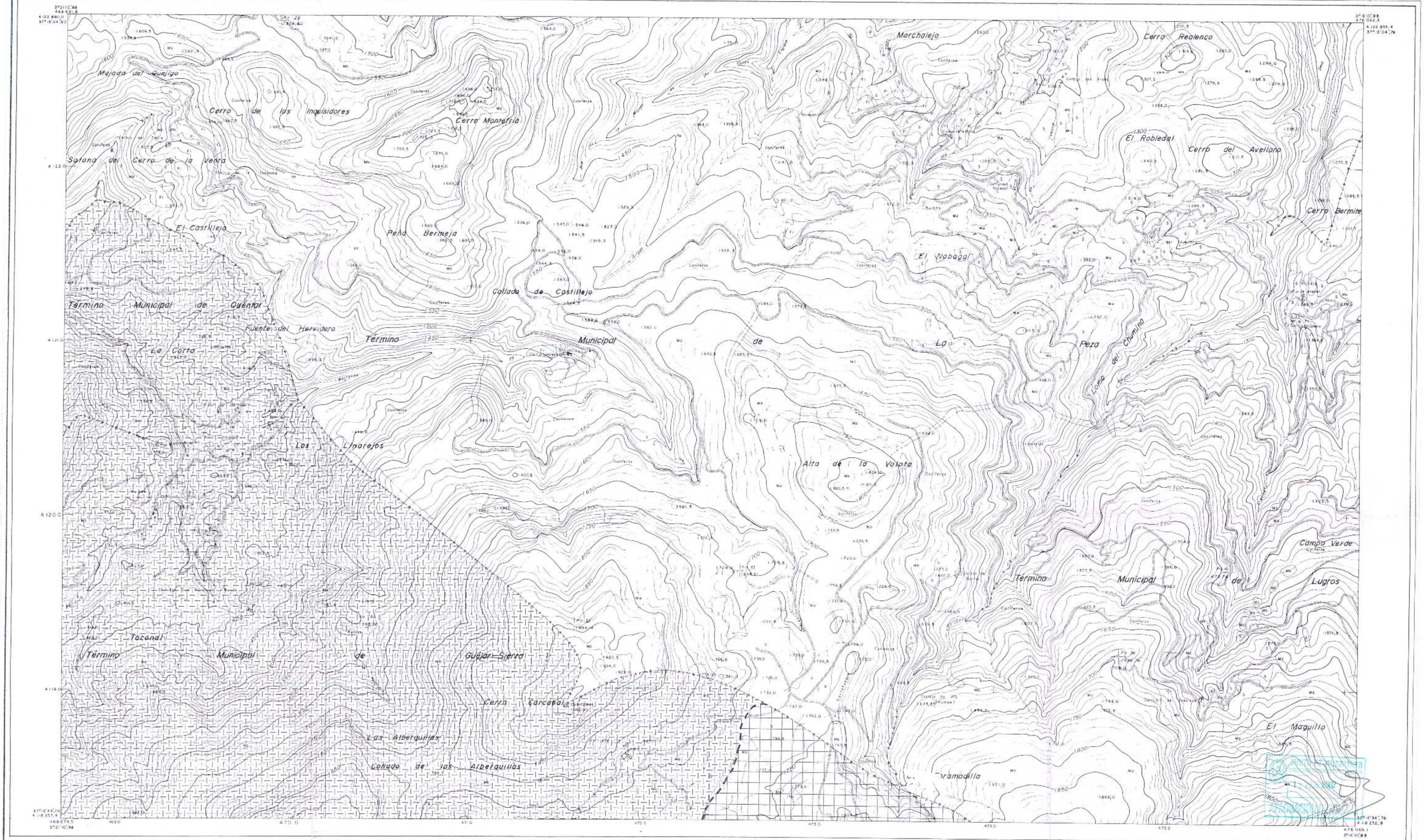

SIGNOS CONVENCIONALES

- AUTOPISTA, AUTOVIA
- CARRETERA
- PISTA
- CAMIN. CARRETERO
- VIA PECUARIA, CAÑADA
- SENDA
- FERROCARRIL
- LINEA ELECTRICA, ALTA TENSION
- MURO, PARED O TAPIA
- ALAMBRADA, CERCA METALICA
- VERTICE GEODESICO ORDEN SUP. ORDEN INF.
- VERTICE TOPOGRAFICO - PUNTO DE APOYO
- LIMITE DE PARCELA APARENTE
- LIMITE DE PROVINCIA
- LIMITE DE TERMINO MUNICIPAL
- ARROYO
- CANAL
- ACEQUIA
- EDIFICIO
- ESTANQUE - POZO
- TRANSFORMADOR MANANTIAL
- TORRE METALICA
- 600 CURVAS DE NIVEL - COTA
- CORTAFUEGOS
- MASA DE ARBOLES

USOS DEL SUELO

- S SECANO
- R REGADIO
- H HUERTA
- V VIÑEDO
- Fr FRUTALES
- O OLIVAR
- Fc ESCARPITAL
- Er ERIAL
- Pa PRADOS Y DEHESAS
- Mb MONTE BAJO
- Ma MONTE ALTO
- Rf REPOBLACION FORESTAL

INFORMACION

NUMBRE	X	Y	Z
CARCABAL	471 551,59	4 118 912,58	1950,90
Pa 29	469 517,41	4 122 844,17	1528,80
Pa 30	470 357,21	4 119 392,40	1596,08
Pa 32	471 600,05	4 119 367,59	896,14
Pa 33	472 549,24	4 119 688,47	698,5
Pa 36	474 715,94	4 119 200,08	699,79
Pa 41	475 343,90	4 119 687,65	475,74

EQUIDISTANCIA DE LAS CURVAS DE NIVEL 10 METROS

VUELO	JULIO - 1990	SPASA
APOYO	OCTUBRE - 1990	FOYCAR, S.A.
RESTITUCION	JUNIO - 1991	FOYCAR, S.A.
REVISION	JUNIO - 1991	FOYCAR, S.A.
DIBUJO	JULIO - 1991	FOYCAR, S.A.
	AGOSTO - 1991	FOYCAR, S.A.

ACTUALIZACION

VUELO REALIZADO POR AZIMUT - FEBRERO - 1995
RESTITUCION TOPSER, S.A. - JUNIO - 1995
DIBUJO TOPSER, S.A. NOVIEMBRE - 1995

PROHIBIDA LA REPRODUCCION COMERCIAL O VENTA DE ESTA CARTOGRAFIA

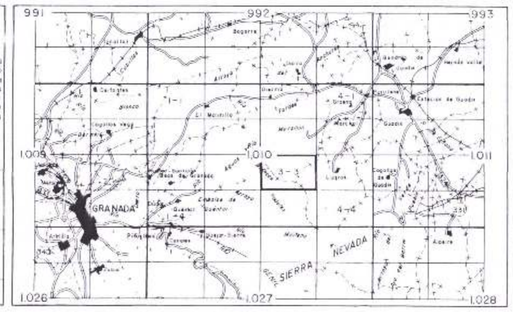

- DELIMITACIÓN DEL TERMINO MUNICIPAL
- CTRA. GRAL. GRANADA-SIERRA NEVADA
- CTRA. CMCAL. GRANADA-GÜEJAR SIERRA
- CTRA. LOCAL Ó PISTA ACONDICIONADA
- CAÑADA REAL DEL COLLADO DE LAS SABINILLAS
- AMBITO DEL P.R.U.G. DE SIERRA NEVADA
- SUELO URBANO, NUCLEO PRINCIPAL
- AMBITO CS-5 DEL PLAN ESPECIAL DE PROTECCIÓN DEL MEDIO FISICO
- AMBITO FR-4 DEL PLAN ESPECIAL DE PROTECCIÓN DEL MEDIO FISICO
- AMBITO PE-1 DEL PLAN ESPECIAL DE PROTECCIÓN DEL MEDIO FISICO

REVISIÓN NN.SS. GÜEJAR SIERRA– GRANADA
APROBACIÓN DEFINITIVA– ACUERDO DE COMISIÓN

PROMOTOR: DIPUTACION PROVINCIAL DE GRANADA

AYUNTAMIENTO DE GÜEJAR SIERRA
DILIGENCIA - La extiendo yo, el Secretario para hacer constar que las presentes Normas Subsidiarias fueron aprobadas por el Ayuntamiento Pleno en Sesión de 7 de ... de 2000
El Secretario: Miguel Angel Jiménez Romero

EQUIPO REDACTOR

ARQUITECTO: VICTOR B. LUNA RODRIGO

DELINEANTE: FRANCISCO MARTINEZ PORCEL

PLANO: ORDENACIÓN DEL TERMINO MUNICIPAL
ESTRUCTURA GENERAL DEL TERRITORIO
CALIFICACIÓN Y USOS DEL SUELO

3–3
(1010)

ESCALA 1:10.000 — ENERO 2002

Alto de los Tres Torres
Raspa de Haza Larga
Cerro de las Tres Cruces
Alamo Bajero
Collado del Granal
Loma de las Piedras
Alto del Piontio
QUENTAR
Término Municipal de Granada
Término Municipal de Quentar
Alto de Lolo
DUDAR
La Umbría
Cabeza de la Loma de la Peña de los Agujeros
Término Municipal de Dúdar
Las Venadillas
La Nublosa
El Mojano
Alto de la Umbría
Peñón de los Vaqueros
Alto Barranco del Agua
Término Municipal de Pinos-Genil
Alto de los Jarales
Güejar Sierra
El Cerrón
Loma de la Pilata
La Trinchera
Loma de los Jarales
Alto de Crucero-Gallo
Cañada de Valderas
Canal de la Vega 2,6Km.

SIGNOS CONVENCIONALES

- AUTOPISTA, AUTOVIA
- CARRETERA
- PISTA
- CAMINO CARRETERO
- VIA PECUARIA, CAÑADA
- SENDA
- FERROCARRIL
- LINEA ELECTRICA, ALTA TENSION
- MURO, PARED O TAPIA
- ALAMBRADA, CERCA METALICA
- VERTICE GEODESICO ORDEN SUP ORDEN INF
- VERTICE TOPOGRAFICO.- PUNTO DE APOYO
- LIMITE DE PARCELA APARENTE
- LIMITE DE PROVINCIA
- LIMITE DE TERMINO MUNICIPAL
- ARROYO
- CANAL
- ACEQUIA
- EDIFICIO
- ESTANQUE.- POZO
- TRANSFORMADOR.- MANANTIAL
- TORRE METALICA
- 610,9 CURVAS DE NIVEL.- COTA
- CORTAFUEGOS
- MASA DE ARBOLES

USOS DEL SUELO

S	SECANO
R	REGADIO
H	HUERTA
V	VIÑEDO
Fr	FRUTALES
O	OLIVAR
Eu	EUCALIPTAL
Er	ERIAL
Pd	PRADOS Y DEHESAS
Mb	MONTE BAJO
Ma	MONTE ALTO
Rf	REPOBLACION FORESTAL

INFORMACION

NOMBRE	X	Y	Z
BARRANCO	458.246,03	4.114.355,90	1359,30
TRES TORRES	455.496,12	4.117.861,06	1182,70
Pa 18	455.174,93	4.117.699,13	1147,16
Pa 21	457.754,93	4.117.914,00	971,27
Pa 44	462.056,59	4.115.337,96	1238,58
Pa 45	456.523,23	4.114.797,25	951,72
Pa 52	458.326,98	4.114.376,65	1342,22

EQUIDISTANCIA DE LAS CURVAS DE NIVEL 10 METROS

VUELO	JULIO - 1990	SPASA
APOYO	OCTUBRE - 1990	FOYCAR,S.A.
	JUNIO - 1991	FOYCAR,S.A.
RESTITUCION	JUNIO - 1991	FOYCAR,S.A.
REVISION	JULIO - 1991	FOYCAR,S.A.
DIBUJO	AGOSTO - 1991	FOYCAR,S.A.

ACTUALIZACION

VUELO REALIZADO POR AZIMUT - FEBRERO - 1995
RESTITUCION TOPSER,S.A. - JUNIO - 1995
DIBUJO TOPSER,S.A. - NOVIEMBRE - 1995

PROHIBIDA LA REPRODUCCION COMERCIAL O VENTA DE ESTA CARTOGRAFIA

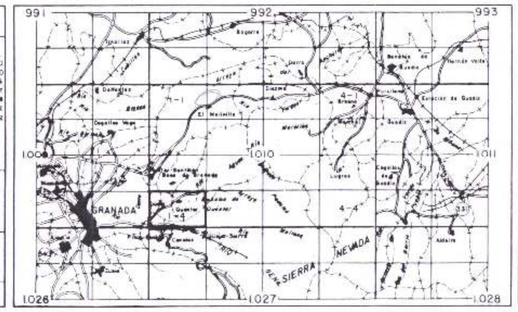

- DELIMITACIÓN DEL TERMINO MUNICIPAL
- CTRA. GRAL. GRANADA-SIERRA NEVADA
- CTRA. CMCAL. GRANADA-GÜEJAR SIERRA
- CTRA. LOCAL Ó PISTA ACONDICIONADA
- CAÑADA REAL DEL COLLADO DE LAS SABINILLAS
- AMBITO DEL P.R.U.G. DE SIERRA NEVADA
- SUELO URBANO, NUCLEO PRINCIPAL
- AMBITO CS-5 DEL PLAN ESPECIAL DE PROTECCIÓN DEL MEDIO FISICO
- AMBITO FR-4 DEL PLAN ESPECIAL DE PROTECCIÓN DEL MEDIO FISICO
- AMBITO PE-1 DEL PLAN ESPECIAL DE PROTECCIÓN DEL MEDIO FISICO

REVISIÓN NN.SS. GÜEJAR SIERRA– GRANADA
APROBACIÓN DEFINITIVA– ACUERDO DE COMISIÓN

PROMOTOR: DIPUTACION PROVINCIAL DE GRANADA

EQUIPO REDACTOR

ARQUITECTO: VICTOR B. LUNA RODRIGO

DELINEANTE: FRANCISCO MARTINEZ PORCEL

PLANO: ORDENACIÓN DEL TERMINO MUNICIPAL
ESTRUCTURA GENERAL DEL TERRITORIO
CALIFICACIÓN Y USOS DEL SUELO

1 – 4
(1010)

ESCALA 1/10.000

Encarnación Jimenez Romero
ENERO 2002

AYUNTAMIENTO DE GÜEJAR SIERRA (GRANADA)

APROBACION DEFINITIVA

EMBALSE DE QUÉNTAR
Término Municipal de Quéntar
Alto de Haza Redonda
Tajo del Castillejo
Padules
Hazas Negras
Los Corralejos
La Viña
Término Municipal de Güejar Sierra
Cuevas de la Gitana
Alto de Miguelejos
Cerro del Tomboril
Collado de la Gitana
Cuerda del Mirador
Cerro Aguacil
Alto de Calar
Alto de Toril

SIGNOS CONVENCIONALES

- AUTOPISTA, AUTOVIA
- CARRETERA
- PISTA
- CAMINO, CARRETERO
- VIA PECUARIA, CAÑADA
- SENDA
- FERROCARRIL
- LINEA ELECTRICA, ALTA TENSION
- MURO, PARED O TAPIA
- ALAMBRADA, CERCA METALICA
- VERTICE GEODESICO ORDEN SUP ORDEN INF
- VERTICE TOPOGRAFICO - PUNTO DE APOYO
- LIMITE DE PARCELA APARENTE
- LIMITE DE PROVINCIA
- LIMITE DE TERMINO MUNICIPAL
- APOYO
- CANAL
- ACEQUIA
- EDIFICIO
- ESTANQUE - POZO
- TRANSFORMADOR - MANANTIAL
- TORRE METALICA
- 600,0 CURVAS DE NIVEL - COTA
- CORTAFUEGOS
- MASA DE ARBOLES

USOS DEL SUELO

- S SECANO
- R REGADIO
- H HUERTA
- V VIÑEDO
- Fr FRUTALES
- O OLIVAR
- Eu EUCALIPTAL
- Er ERIAL
- Pd PRADOS Y DEHESAS
- Mb MONTE BAJO
- Ma MONTE ALTO
- Rf REFORESTACION FORESTAL

INFORMACION

NOMBRE	X	Y	Z
CALAR	463 029,74	4 114 032,15	1851,70
HAZA REDONDA	463 058,92	4 117 753,83	1493,10
MIGUELEJOS	466 379,19	4 115 244,81	2 017,10
Pto 24	462 849,33	4 117 897,92	1 358,14
Pto 25	465 168,85	4 117 559,73	1 346,14
Pto 42	464 981,50	4 115 674,41	1 571,44
Pto 43	462 640,78	4 115 354,52	1 246,20

EQUIDISTANCIA DE LAS CURVAS DE NIVEL 10 METROS

VUELO	JULIO - 1990	SPASA
APOYO	OCTUBRE - 1990	FOYCAR, S.A.
RESTITUCION	JUNIO - 1991	FOYCAR, S.A.
REVISION	JULIO - 1991	FOYCAR, S.A.
DIBUJO	AGOSTO - 1991	FOYCAR, S.A.

ACTUALIZACION

VUELO REALIZADO POR AZIMUT - FEBRERO - 1995
RESTITUCION TOPSEM, S.A. - JUNIO - 1995
DIBUJO TOPSEM, S.A. - NOVIEMBRE - 1995

PROHIBIDA LA REPRODUCCION COMERCIAL O VENTA DE ESTA CARTOGRAFIA

991 992 993
1009 1010 1011
GRANADA
SIERRA NEVADA
1026 1027 1028

- DELIMITACIÓN DEL TERMINO MUNICIPAL
- CTRA. GRAL. GRANADA-SIERRA NEVADA
- CTRA. CMCAL. GRANADA-GÜEJAR SIERRA
- CTRA. LOCAL Ó PISTA ACONDICIONADA
- CAÑADA REAL DEL COLLADO DE LAS SABINILLAS
- AMBITO DEL P.R.U.G. DE SIERRA NEVADA
- SUELO URBANO, NUCLEO PRINCIPAL
- AMBITO CS-5 DEL PLAN ESPECIAL DE PROTECCIÓN DEL MEDIO FISICO
- AMBITO FR-4 DEL PLAN ESPECIAL DE PROTECCIÓN DEL MEDIO FISICO
- AMBITO PE-1 DEL PLAN ESPECIAL DE PROTECCIÓN DEL MEDIO FISICO

REVISIÓN NN.SS. GÜEJAR SIERRA– GRANADA
APROBACIÓN DEFINITIVA– ACUERDO DE COMISIÓN

PROMOTOR: DIPUTACION PROVINCIAL DE GRANADA

EQUIPO REDACTOR: ARQUITECTO: VICTOR B. LUNA RODRIGO
DELINEANTE: FRANCISCO MARTINEZ PORCEL

AYUNTAMIENTO DE GÜEJAR SIERRA
DILIGENCIA: Lo extiendo yo, el Secretario, para hacer constar que estas Normas Subsidiarias fueron aprobadas por acuerdo del Ayuntamiento Pleno en Sesión de 7 de febrero de 2002
Güejar Sierra a 7 de febrero de 2002
El Secretario:

ARQUITECTURA URBANISMO
Vic. Francisco Martínez Porcel
Arquitecto Técnico
Avda. Fernando de los Ríos, 2 - 1º
18009 GRANADA
Tel. y Fax: 958 20 23 06
e-mail: vicfrancisco@arquitectos.org

PLANO: ORDENACIÓN DEL TERMINO MUNICIPAL
ESTRUCTURA GENERAL DEL TERRITORIO
CALIFICACIÓN Y USOS DEL SUELO

2–4
(1010)

ESCALA:

AYUNTAMIENTO DE GÜEJAR SIERRA (GRANADA)
Encuadernación Jiménez Romero

APROBACIÓN DEFINITIVA

Loma del Tacomar
Cerro del Zuperto
Dehesa de los Llanos
Prado Malo
Loma del Moquillo
Miserbas
Loma del Prado Malo
Puesto de las Borregas
Prado Céspedes
Término Municipal de Güejar-Sierra
Término Municipal de Lugros
Cerro de las Calaveras
Loma Sierra
Cuerda del Mirador
Fuente de los Amigos
Cuerda del Algadoil
Puntal de la Canilla
Alto de las Catifas
Las Ambrosios
Peñón de Jiménez

SIGNOS CONVENCIONALES

- AUTOPISTA, AUTOVIA
- CARRETERA
- PISTA
- CAMINO CARRETERO
- VIA PECUARIA, CAÑADA
- SENDA
- FERROCARRIL
- LINEA ELECTRICA, ALTA TENSION
- MURO, PAREDON TAPIA
- ALAMBRADA, CERCA METALICA
- VERTICE GEODESICO ORDEN SUP. ORDEN INF.
- VERTICE TOPOGRAFICO - PUNTO DE APOYO
- LIMITE DE PARCELA APARENTE
- LIMITE DE PROVINCIA
- LIMITE DE TERMINO MUNICIPAL
- ARROYO
- CANAL
- ACEQUIA
- EDIFICIO
- ESTANQUE - POZO
- TRANSFORMADOR - MANANTIAL
- TORRE METALICA
- 60,0 CURVAS DE NIVEL - COTA
- CORTAFUEGOS
- MASA DE ARBOLES

USOS DEL SUELO

S	SECANO
R	REGADIO
H	HUERTA
V	VIÑEDO
Fr	FRUTALES
O	OLIVAR
Eu	EUCALIPTOS
Er	ERIAL
Pd	PRADOS Y DEHESAS
Mb	MONTE BAJO
Ma	MONTE ALTO
Rf	REPOBLACION FORESTAL

INFORMACION

NOMBRE	X	Y	Z
LAS CATIFAS	474.754,63	4.114.191,18	2.336,10
Pa 38	474.429,10	4.115.408,06	2.133,91
Pa 39	471.778,41	4.116.246,22	1.759,54
Pa 40	469.289,56	4.116.271,16	1.600,13
Pa 60	473.497,84	4.115.985,72	2.127,10

EQUIDISTANCIA DE LAS CURVAS DE NIVEL 10 METROS

VUELO	JULIO - 1990	SPASA
APOYO	OCTUBRE - 1990	FOYCAR S.A.
RESTITUCION	JUNIO - 1991	FOYCAR S.A.
REVISION	JULIO - 1991	FOYCAR S.A.
DIBUJO	AGOSTO - 1991	FOYCAR S.A.

ACTUALIZACION

VUELO REALIZADO POR AZIMUT - FEBRERO - 1995
RESTITUCION TOPSER, S.A. - JUNIO - 1995
DIBUJO TOPSER, S.A. - NOVIEMBRE - 1995

PROHIBIDA LA REPRODUCCION COMERCIAL O VENTA DE ESTA CARTOGRAFIA

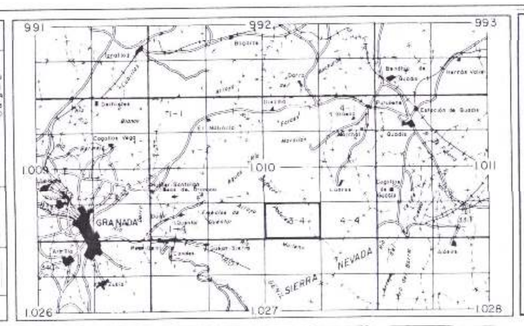

- DELIMITACIÓN DEL TERMINO MUNICIPAL
- CTRA. GRAL. GRANADA-SIERRA NEVADA
- CTRA. CMCAL. GRANADA-GÜEJAR SIERRA
- CTRA. LOCAL Ó PISTA ACONDICIONADA
- CAÑADA REAL DEL COLLADO DE LAS SABINILLAS
- AMBITO DEL P.R.U.G. DE SIERRA NEVADA
- SUELO URBANO, NUCLEO PRINCIPAL
- AMBITO CS-5 DEL PLAN ESPECIAL DE PROTECCIÓN DEL MEDIO FISICO
- AMBITO FR-4 DEL PLAN ESPECIAL DE PROTECCIÓN DEL MEDIO FISICO
- AMBITO PE-1 DEL PLAN ESPECIAL DE PROTECCIÓN DEL MEDIO FISICO

REVISIÓN NN.SS. GÜEJAR SIERRA– GRANADA
APROBACIÓN DEFINITIVA– ACUERDO DE COMISIÓN

PROMOTOR: DIPUTACION PROVINCIAL DE GRANADA

AYUNTAMIENTO DE GUEJAR SIERRA

DILIGENCIA: Lo extiendo yo, el Secretario para hacer constar que estas Normas Subsidiarias fueron aprobadas inicialmente por el Ayuntamiento Pleno en Sesión de 7 de Junio de 2002.
Güejar Sierra a 18 de Junio de 2002
El Secretario

EQUIPO REDACTOR

ARQUITECTO: VICTOR B. LUNA RODRIGO
ARQUITECTURA URBANISMO
Luis Seoane nº 1 - 1º A
18009 GRANADA
Tfno. 958 23 23 00
DELINEANTE: FRANCISCO MARTINEZ PORCEL

PLANO: ORDENACIÓN DEL TERMINO MUNICIPAL
ESTRUCTURA GENERAL DEL TERRITORIO
CALIFICACIÓN Y USOS DEL SUELO

3-4
(1010)

ESCALA 1:10.000

Jimenez Romero
ENERO 2002

APROBACIÓN DEF.

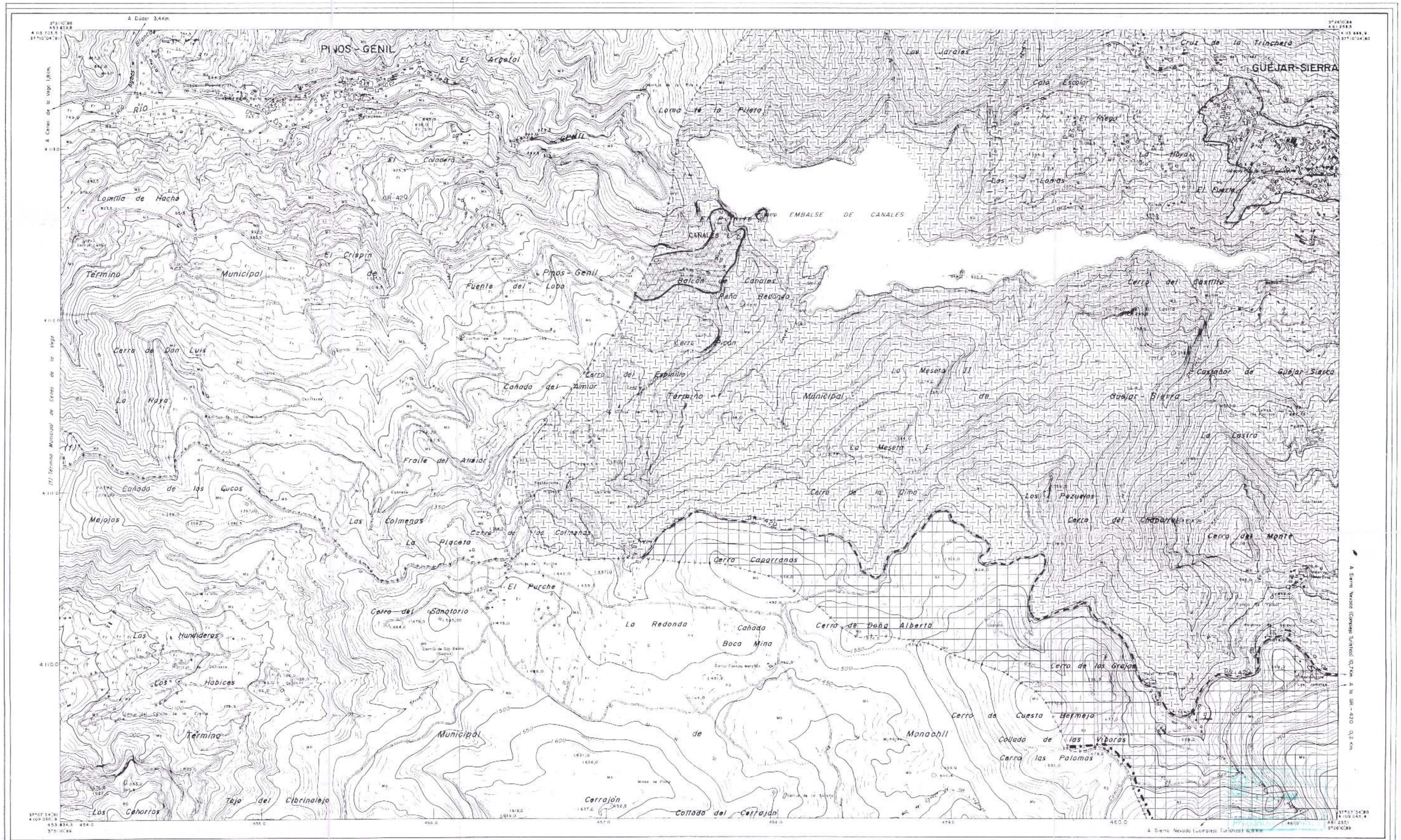

SIGNOS CONVENCIONALES

- AUTOPISTA, AUTOVIA
- CARRETERA
- PISTA
- CAMINO CARRETERO
- VIA PECUARIA, CAÑADA
- SENDA
- FERROCARRIL
- LINEA ELECTRICA, ALTA TENSION
- MURO, PARED O TAPIA
- ALAMBRADA, CERCA METALICA
- VERTICE GEODESICO ORDEN SUP. ORDEN INF.
- VERTICE TOPOGRAFICO · PUNTO DE APOYO
- LIMITE DE PARCELA APARENTE
- LIMITE DE PROVINCIA
- LIMITE DE TERMINO MUNICIPAL
- ARROYO
- CANAL
- ACEQUIA
- EDIFICIO
- ESTANQUE · POZO
- TRANSFORMADOR · MANANTIAL
- TORRE METALICA
- 60,9 CURVAS DE NIVEL · COTA
- CORTAFUEGOS
- MASA DE ARBOLES

USOS DEL SUELO

S	SECANO
R	REGADIO
H	HUERTA
V	VIÑEDO
F	FRUTALES
O	OLIVAR
Ev	EUCALIPTAL
E	ERIAL
Pc	PRADOS Y DEHESAS
Ma	MONTE BAJO
Mb	MONTE ALTO
Rf	REPOBLACION FORESTAL

INFORMACIÓN

NOMBRE	X	Y	Z
P.G. 48	454 042,26	4 111 008,17	1276,99
T.G. 50	455 895,80	4 111 353,72	1246,82
P.G. 51	458 285,21	4 111 208,41	1255,74
P.G. 53	460 958,73	4 111 433,76	1267,76

EQUIDISTANCIA DE LAS CURVAS DE NIVEL 10 METROS

VUELO	JULIO - 1990 - SPASA
APOYO	OCTUBRE - 1990 - FOYCAR, S.A.
NIVELACIÓN	JUNIO - 1991 - FOYCAR, S.A.
REVISIÓN	JULIO - 1991 - FOYCAR, S.A.
DIBUJO	AGOSTO - 1991 - FOYCAR, S.A.

ACTUALIZACIÓN

VUELO REALIZADO POR AZIMUT-FEBRERO-1995
RESTITUCION: TOPSER, S.A. JUNIO-1995
DIBUJO: TOPSER, S.A. - NOVIEMBRE-1995

PROHIBIDA LA REPRODUCCION COMERCIAL O VENTA DE ESTA CARTOGRAFIA

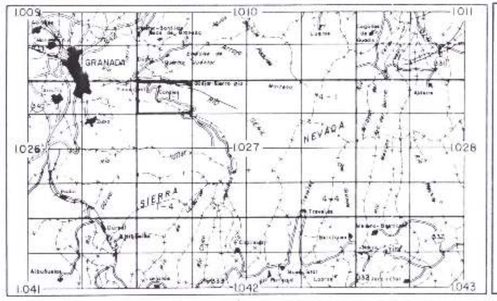

- DELIMITACIÓN DEL TERMINO MUNICIPAL
- CTRA. GRAL. GRANADA-SIERRA NEVADA
- CTRA. CMCAL. GRANADA-GÜEJAR SIERRA
- CTRA. LOCAL Ó PISTA ACONDICIONADA
- CAÑADA REAL DEL COLLADO DE LAS SABINILLAS
- AMBITO DEL P.R.U.G. DE SIERRA NEVADA
- SUELO URBANO, NUCLEO PRINCIPAL
- AMBITO CS-5 DEL PLAN ESPECIAL DE PROTECCIÓN DEL MEDIO FISICO
- AMBITO FR-4 DEL PLAN ESPECIAL DE PROTECCIÓN DEL MEDIO FISICO
- AMBITO PE-1 DEL PLAN ESPECIAL DE PROTECCIÓN DEL MEDIO FISICO

REVISIÓN NN.SS. GÜEJAR SIERRA– GRANADA
APROBACIÓN DEFINITIVA– ACUERDO DE COMISIÓN

PROMOTOR: DIPUTACION PROVINCIAL DE GRANADA

AYUNTAMIENTO DE GUEJAR SIERRA

DILIGENCIA. La extendida en Diputación para hacer constar que estas Normas Subsidiarias han sido aprobadas por acuerdo del Ayuntamiento Pleno en sesión de 1 de 1997

Güejar Sierra a 1 de [illegible] de 1997

El Secretario

EQUIPO REDACTOR — ARQUITECTO: FCO. B. LUNA RODRIGO — DELINEANTE: FRANCISCO MARTINEZ PORCEL

PLANO: ORDENACIÓN DEL TERMINO MUNICIPAL — ESTRUCTURA GENERAL DEL TERRITORIO — CALIFICACIÓN Y USOS DEL SUELO

1 – 1 (1027)

ESCALA 1:10.000

Mª Encarnación Jiménez Romero

ENERO 2002

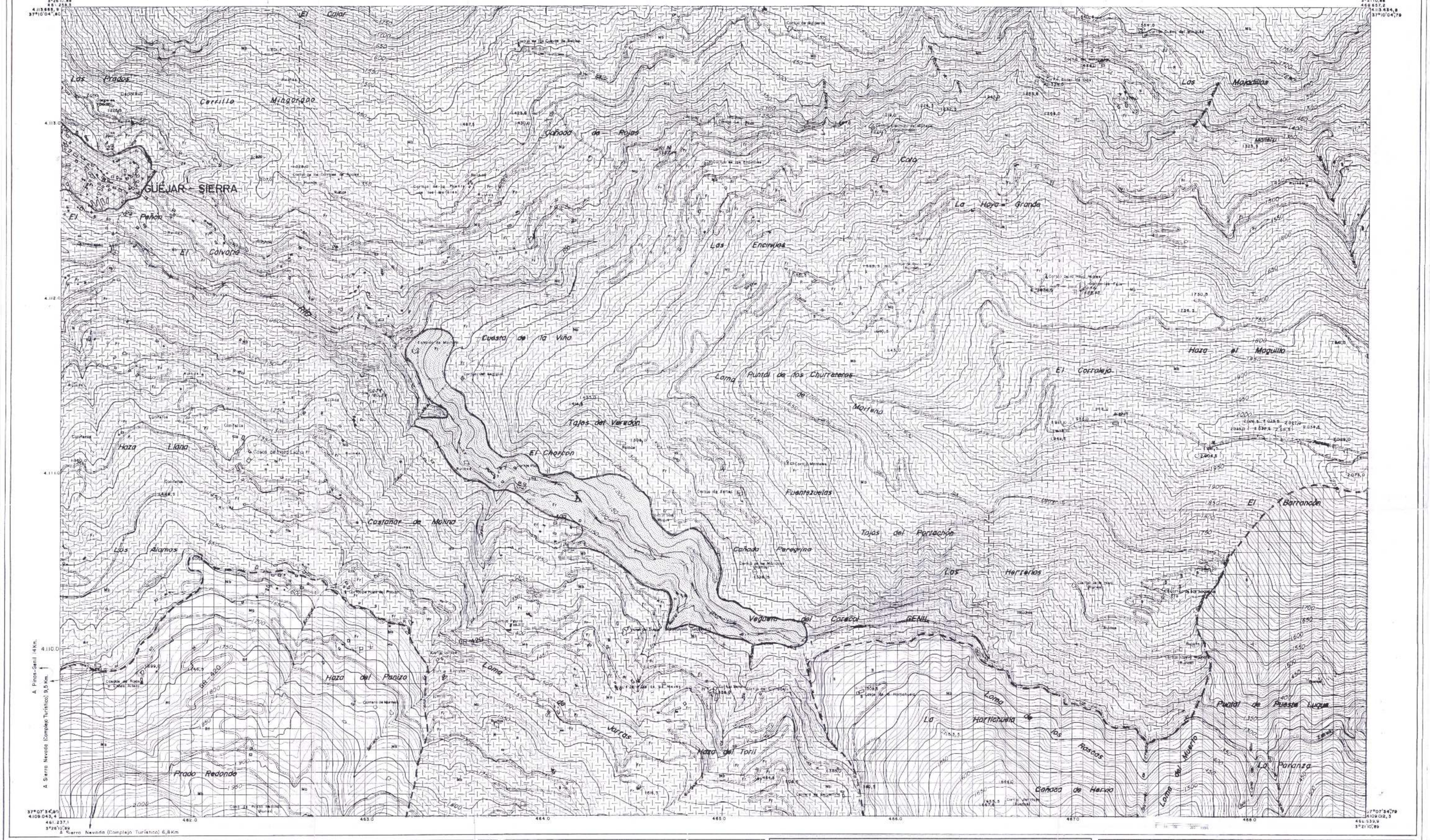

SIGNOS CONVENCIONALES

- AUTOPISTA ; AUTOVIA
- CARRETERA
- PISTA
- CAMINO CARRETERO
- VIA PECUARIA ; CAÑADA
- SENDA
- FERROCARRIL
- LINEA ELECTRICA ; ALTA TENSION
- MURO, PARED O TAPIA
- ALAMBRADA ; CERCA METALICA
- VERTICE GEODESICO ORDEN SUP ORDEN INF.
- VERTICE TOPOGRAFICO ; PUNTO DE APOYO
- LIMITE DE PARCELA APARENTE
- LIMITE DE PROVINCIA
- LIMITE DE TERMINO MUNICIPAL
- ARROYO
- CANAL
- ACEQUIA
- EDIFICIO
- ESTANQUE ; POZO
- TRANSFORMADOR ; MANANTIAL
- TORRE METALICA
- 610,9 CURVAS DE NIVEL ; COTA
- CORTAFUEGOS
- MASA DE ARBOLES

USOS DEL SUELO

S	SECANO
R	REGADIO
H	HUERTA
V	VIÑEDO
Fr	FRUTALES
O	OLIVAR
Ec	EUCALIPTAL
Fr	ERIAL
Pd	PRADOS Y DEHESAS
Mb	MONTE BAJO
Ma	MONTE ALTO
Rf	REPOBLACION FORESTAL

INFORMACION

NOMBRE	X	Y	Z
P.G. 54	462.981,62	4 111 450,43	1 180,39
P.G. 55	464.624,38	4 112 875,91	1 167,84
P.G. 56	467.019,20	4 112 013,12	1 688,95

EQUIDISTANCIA DE LAS CURVAS DE NIVEL 10 METROS

VUELO	JULIO - 1990	SPASA
APOYO	OCTUBRE - 1990	FOTCAR, S.A.
RESTITUCION	JUNIO - 1991	FOTCAR, S.A.
REVISION	JULIO - 1991	FOTCAR, S.A.
DIBUJO	AGOSTO - 1991	FOTCAR, S.A.

ACTUALIZACION

VUELO REALIZADO POR AZIMUT	FEBRERO - 1995	
RESTITUCION	TOPSER, S.A.	JUNIO - 1995
DIBUJO	TOPSER, S.A.	NOVIEMBRE - 1995

PROHIBIDA LA REPRODUCCION COMERCIAL O VENTA DE ESTA CARTOGRAFIA

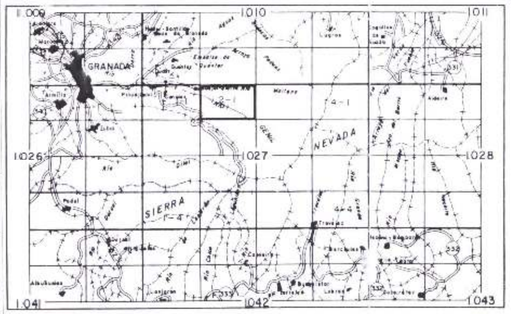

- DELIMITACIÓN DEL TERMINO MUNICIPAL
- CTRA. GRAL. GRANADA-SIERRA NEVADA
- CTRA. CMCAL. GRANADA-GÜEJAR SIERRA
- CTRA. LOCAL Ó PISTA ACONDICIONADA
- CAÑADA REAL DEL COLLADO DE LAS SABINILLAS
- AMBITO DEL P.R.U.G. DE SIERRA NEVADA
- SUELO URBANO, NUCLEO PRINCIPAL
- AMBITO CS-5 DEL PLAN ESPECIAL DE PROTECCIÓN DEL MEDIO FISICO
- AMBITO FR-4 DEL PLAN ESPECIAL DE PROTECCIÓN DEL MEDIO FISICO
- AMBITO PE-1 DEL PLAN ESPECIAL DE PROTECCIÓN DEL MEDIO FISICO

REVISIÓN NN.SS. GÜEJAR SIERRA– GRANADA
APROBACIÓN DEFINITIVA– ACUERDO DE COMISIÓN

PROMOTOR: DIPUTACION PROVINCIAL DE GRANADA

EQUIPO REDACTOR — ARQUITECTO: VICTOR B. LUNA RODRIGO

DELINEANTE: FRANCISCO MARTINEZ PORCEL

PLANO: ORDENACIÓN DEL TERMINO MUNICIPAL
ESTRUCTURA GENERAL DEL TERRITORIO
CALIFICACIÓN Y USOS DEL SUELO

2--1 (1027)

Mª Encarnación Jiménez Romero

ESCALA 1:10.000 ENERO 2002

AYUNTAMIENTO DE GUEJAR SIERRA (Granada)

APROBACION DEFINITIVA

(1) L Término Municipal de Lugros

Majadillas
Peñón de Jiménez
Las Ambrosías
Prados de los Negros
La Corona (1)
Hoya Alto
Loma de Lecho
Las Villosladas
Molleno
Prados del Clérigo
Cerro del Clérigo
Dehesa de los Hojas
Guejar Sierra
Las Asensios
Loma de la Lastra
Loma del Peñón
El Tomillar
Término Municipal de Lugros
Majado de los Borregos
Cobatillas
Loma de la Chica
Las Cunas
Prado de los Gavilanes
Loma de Las Barracones
Loma de Peña Partido
Molleno
Tajo de las Montesas
Loma de las Cuartas
Fuente Alta
La Fontría
El Charco

SIGNOS CONVENCIONALES		USOS DEL SUELO
AUTOPISTA ; AUTOVIA	LIMITE DE PROVINCIA	S SECANO
CARRETERA	LIMITE DE TERMINO MUNICIPAL	R REGADIO
PISTA	ARROYO	H HUERTA
CAMINO CARRETERO	CANAL	V VIÑEDO
VIA PECUARIA ; CAÑADA	ACEQUIA	Fr FRUTALES
SENDA	EDIFICIO	O OLIVAR
FERROCARRIL	ESTANQUE ; POZO	Eu EUCALIPTAL
LINEA ELECTRICA ; ALTA TENSION	TRANSFORMADOR ; MANANTIAL	Er ERIAL
MURO ; PARED O TAPIA	TORRE METALICA	Pd PRADOS Y DEHESAS
ALAMBRADA ; CERCA METALICA	CS,5 CURVAS DE NIVEL ; COTA	Mb MONTE BAJO
VERTICE GEODESICO ORDEN SUP. ORDEN INF.	CORTAFUEGOS	Ma MONTE ALTO
VERTICE TOPOGRAFICO ; PUNTO DE APOYO	MASA DE ARBOLES	Rf REPOBLACION FORESTAL
LIMITE DE PARCELA APARENTE		

INFORMACION

NOMBRE	X	Y	Z
PAPELES	472.276,95	4.110.220,17	2.424,10
Pa. 57	469.190,01	4.111.950,70	1.796,88
Pa. 58	471.282,49	4.112.151,36	1.876,85
Pa. 59	473.161,48	4.111.539,82	2.069,01
Pa. 61	475.195,37	4.111.906,38	2.070,70
Pa. 71	473.757,46	4.111.272,59	2.118,78

EQUIDISTANCIA DE LAS CURVAS DE NIVEL 10 METROS

VUELO	JULIO - 1990	SPASA
APOYO	OCTUBRE - 1990	FOYCAR, S.A.
RESTITUCION	JUNIO - 1991	FOYCAR, S.A.
REVISION	JUNIO - 1991	FOYCAR, S.A.
DIBUJO	JULIO - 1991	FOYCAR, S.A.
	AGOSTO - 1991	FOYCAR, S.A.

ACTUALIZACION

VUELO REALIZADO POR AZIMUT - FEBRERO - 1995
RESTITUCION TOPSER, S.A. - JUNIO - 1995
DIBUJO TOPSER, S.A. - NOVIEMBRE - 1998

PROHIBIDA LA REPRODUCCION COMERCIAL O VENTA DE ESTA CARTOGRAFIA

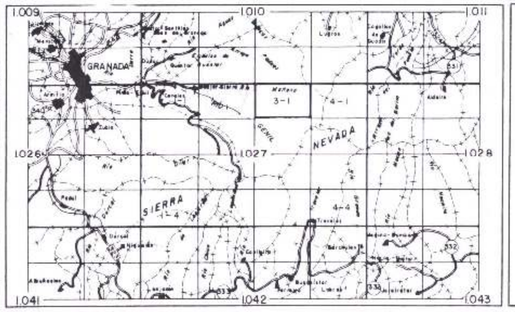

- DELIMITACIÓN DEL TERMINO MUNICIPAL
- CTRA. GRAL. GRANADA-SIERRA NEVADA
- CTRA. CMCAL. GRANADA-GÜEJAR SIERRA
- CTRA. LOCAL Ó PISTA ACONDICIONADA
- CAÑADA REAL DEL COLLADO DE LAS SABINILLAS
- AMBITO DEL P.R.U.G. DE SIERRA NEVADA
- SUELO URBANO, NUCLEO PRINCIPAL
- AMBITO CS-5 DEL PLAN ESPECIAL DE PROTECCIÓN DEL MEDIO FISICO
- AMBITO FR-4 DEL PLAN ESPECIAL DE PROTECCIÓN DEL MEDIO FISICO
- AMBITO PE-1 DEL PLAN ESPECIAL DE PROTECCIÓN DEL MEDIO FISICO

REVISIÓN NN.SS. GÜEJAR SIERRA– GRANADA
APROBACIÓN DEFINITIVA– ACUERDO DE COMISIÓN

PROMOTOR: DIPUTACION PROVINCIAL DE GRANADA

AYUNTAMIENTO DE GUEJAR SIERRA

DILIGENCIA.- La extiendo yo, el Secretario para hacer constar que estas Normas Subsidiarias fueron aprobadas por la Comisión Provincial de Urbanismo en Sesión de 11 de Julio de 2002 y Ayuntamiento Pleno en Sesión de 1 de Agosto de 2002 Güejar Sierra, 5 de Septiembre de 2002. El Secretario.

ARQUITECTO: VICTOR B. LUNA RODRIGO

EQUIPO REDACTOR

DELINEANTE: FRANCISCO MARTINEZ PORCEL

PLANO: ORDENACIÓN DEL TERMINO MUNICIPAL
ESTRUCTURA GENERAL DEL TERRITORIO
CALIFICACIÓN Y USOS DEL SUELO

3-1
(1027)

ESCALA 1:10.000 — Información Timenas Remote — ENERO 2002

APROBACIÓN DEFINITIVA

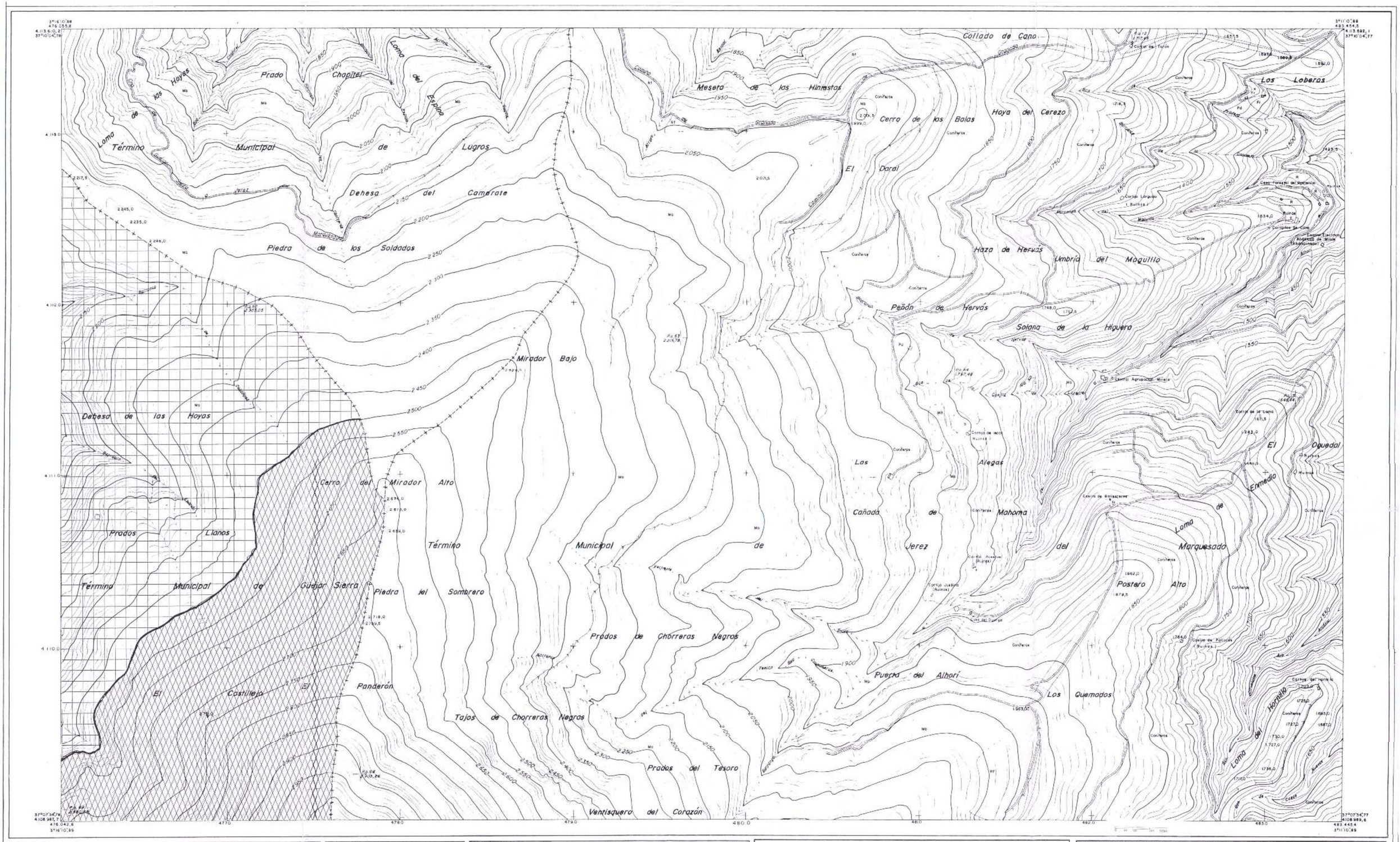

SIGNOS CONVENCIONALES

- AUTOPISTA, AUTOVIA
- CARRETERA
- PISTA
- CAMINO CARRETERO
- VIA PECUARIA, CAÑADA
- SENDA
- FERROCARRIL
- LINEA ELECTRICA, ALTA TENSION
- MURO, PARED O TAPIA
- ALAMBRADA, CERCA METALICA
- VERTICE GEODESICO ORDEN SUP. ORDEN INF.
- VERTICE TOPOGRAFICO - PUNTO DE APOYO
- LIMITE DE PARCELA APARENTE
- LIMITE DE PROVINCIA
- LIMITE DE TERMINO MUNICIPAL
- ARROYO
- CANAL
- ACEQUIA
- EDIFICIO
- O ESTANQUE - POZO
- TRANSFORMADOR - MANANTIAL
- TORRE METALICA
- 60,9 CURVAS DE NIVEL - COTA
- CORTAFUEGOS
- MASA DE ARBOLES

USOS DEL SUELO

S	SECANO
R	REGADIO
H	HUERTA
V	VINEDO
Fr	FRUTALES
O	OLIVAR
Eu	EUCALIPTAL
Er	ERIAL
Pd	PRADOS Y DEHESAS
Mb	MONTE BAJO
Ma	MONTE ALTO
Rf	REPOBLACION FORESTAL

INFORMACION

NOMBRE	X	Y	Z
P.s. 12	482.226,19	4.113.523,56	1.717,66
P.s. 13	483.173,11	4.111.441,37	1.648,44
P.s. 62	477.096,69	4.111.970,10	2.305,05
P.s. 63	479.616,24	4.111.792,96	2.215,78
P.s. 64	481.195,44	4.111.592,32	1.797,48
P.s. 68	477.766,20	4.109.259,96	2.903,25
P.s. 69	476.080,52	4.109.064,96	2.580,58

EQUIDISTANCIA DE LAS CURVAS DE NIVEL 10 METROS

VUELO	JULIO - 1990	SPESA
APOYO	OCTUBRE - 1990	FOYCAR, S.A.
	JUNIO - 1991	FOYCAR, S.A.
RESTITUCION	JUNIO - 1991	FOYCAR, S.A.
REVISION	JULIO - 1991	FOYCAR, S.A.
DIBUJO	AGOSTO - 1991	FOYCAR, S.A.

ACTUALIZACION

VUELO REALIZADO POR AZIMUT - FEBRERO - 1995
RESTITUCION TOPSER, S.A. - JUNIO - 1995
DIBUJO TOPSER, S.A. - NOVIEMBRE - 1995

PROHIBIDA LA REPRODUCCION COMERCIAL O VENTA DE ESTA CARTOGRAFIA

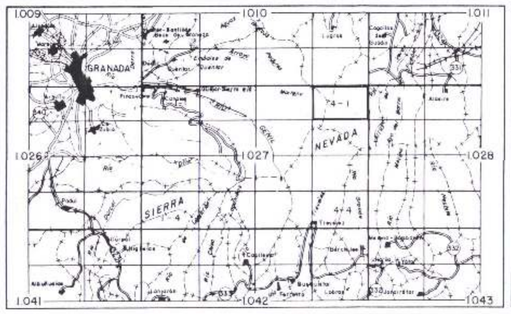

- DELIMITACIÓN DEL TERMINO MUNICIPAL
- CTRA. GRAL. GRANADA-SIERRA NEVADA
- CTRA. CMCAL. GRANADA-GÜEJAR SIERRA
- CTRA. LOCAL Ó PISTA ACONDICIONADA
- CAÑADA REAL DEL COLLADO DE LAS SABINILLAS
- AMBITO DEL P.R.U.G. DE SIERRA NEVADA
- SUELO URBANO, NUCLEO PRINCIPAL
- AMBITO CS-5 DEL PLAN ESPECIAL DE PROTECCIÓN DEL MEDIO FISICO
- AMBITO FR-4 DEL PLAN ESPECIAL DE PROTECCIÓN DEL MEDIO FISICO
- AMBITO PE-1 DEL PLAN ESPECIAL DE PROTECCIÓN DEL MEDIO FISICO

REVISIÓN NN.SS. GÜEJAR SIERRA– GRANADA
APROBACIÓN DEFINITIVA– ACUERDO DE COMISIÓN

PROMOTOR: DIPUTACION PROVINCIAL DE GRANADA

EQUIPO REDACTOR: ARQUITECTO: VICTOR B. LUNA RODRIGO
DELINEANTE: FRANCISCO MARTINEZ PORCEL

PLANO: ORDENACIÓN DEL TERMINO MUNICIPAL
ESTRUCTURA GENERAL DEL TERRITORIO
CALIFICACIÓN Y USOS DEL SUELO

4-1 (1027)

ESCALA 1:10.000 — ENERO 2002

AYUNTAMIENTO DE GÜEJAR SIERRA
DILIGENCIA.- La extiendo yo, el Secretario, para hacer constar que estas Normas Subsidiarias fueron aprobadas por el Ayuntamiento Pleno en sesión de ... de ... de ... Güejar Sierra a ... El Secretario

ARQUITECTURA Y URBANISMO
Vía Parque de Oeste, 3 - 1º Izq. - Apdo. 1.000
18194 - Cenes de la Vega (Granada)
Tfno. 958 48 90 00 - Fax 958 48 90 01
e-mail: ... www.arquitecturaurbanismo.com

APROBACION DEF. ABR 2002

(1)-Término Municipal de Güejar - Sierra

A lo GR-420 2,8 Km.

A Pinos Genil 6,3 Km. A Sierra Nevada (Complejo Turístico) 5,5 Km. A Sierra Nevada (Complejo Turístico) 4,3 Km.

El Quemado
Los Cajorros
Tajo de los Tapias
Tajo de las Palomas
Cerro de Monolán
Cerro de Manolete
El Castillejo
Tajo del Lunes
Cuesta del Desmoya
Tronco del Dornajo
Cerro del Nogal
Tajo del Contadero
La Escariguela
Peñón del Negro
Monachil
Cerro de los Poyos
Tajo del Contadero
Tajo del Zorro
Dornajo
Tajo de la Campana
Las Mesetas
Majada del Carnero
Las Aguilillas
Cerro del Esparto
Tajo de la Sabina
Término
Tajo de la Sabina
Municipal
Cerro Gordo
Las Valodores
de
Cerro de la Dehesilla
Monachil
Cañada de la Viga
Puerto del Enebro
Cerro del Huenes
Collado del Alamo
Umbría del Cocón
Llanada del Chapo
Cerro del Cocón
Cerro de los Minas
Tajo de la Majanera
La Mariana
Cerro del Tamboril
Cañada del Espinar
Cañada del Tesoro
Terreras del Mirador
Cerro del Tesoro
Lindero
Collado Ruquino
Collado de Matas Verdes
Cerro del Mirador
Tajo Colorado
Cerro del Sol
Cerro de la Cortijuela
Collado del Pino
Loma de los Panaderos
Borreguil de la Cortijuela

SIGNOS CONVENCIONALES

- AUTOPISTA, AUTOVIA
- CARRETERA
- PISTA
- CAMINO CARRETERIL
- VIA PECUARIA, CAÑADA
- SENDA
- FERROCARRIL
- LINEA ELECTRICA, ALTA TENSION
- MURO, PARED, O TAPIA
- ALAMBRADA, CERCA METALICA
- VERTICE GEODESICO ORDEN SUP ORDEN INF
- VERTICE TOPOGRAFICO - PUNTO DE APOYO
- LIMITE DE PARCELA APARENTE
- LIMITE DE PROVINCIA
- LIMITE DE TERMINO MUNICIPAL
- ARROYO
- CANAL
- ACEQUIA
- EDIFICIO
- ESTANQUE - POZO
- TRANSFORMADOR - MANANTIAL
- TORRE METALICA
- 610.9 CURVAS DE NIVEL COTA
- CORTAFUEGOS
- MASA DE ARBOLES

USOS DEL SUELO

S	SECANO
R	REGADIO
H	HUERTA
V	VIVEDO
Pi	FRUTALES
O	OLIVAR
Eu	EUCAL
Ev	ERIAL
Pd	PRADOS Y DEHESAS
MB	MONTE BAJO
MA	MONTE ALTO
RF	REPOBLACION FORESTAL

INFORMACION

NOMBRE	X	Y	Z
BUENES	454 793,02	4 106 739,98	1797,60
P.G 77	454 088,86	4 107 569,12	1412,56
P.G 78	457 163,80	4 107 751,53	1517,66
P.G 79	455 654,80	4 107 701,12	1599,54
P.G 82	456 059,64	4 104 918,90	1584,60
P.G 83	458 287,37	4 104 551,86	1692,70
P.G 84	461 091,23	4 108 361,06	2 022,18
P.G 114	459 113,46	4 106 538,64	1 459,04

EQUIDISTANCIA DE LAS CURVAS DE NIVEL 10 METROS

VUELO	JULIO - 1990	SPASA
APOYO	OCTUBRE - 1990	FOTCAR S.A
RESTITUCION	JUNIO - 1991	FOTCAR S.A
REVISION	JULIO - 1991	FOTCAR S.A
DIBUJO	AGOSTO - 1991	FOTCAR S.A

ACTUALIZACION

VUELO REALIZADO POR AZIMUT	FEBRERO	1995
RESTITUCION	TOPSER, S.A. - JUNIO	1995
DIBUJO	TOPSER, S.A. - NOVIEMBRE	1995

PROHIBIDA LA REPRODUCCION COMERCIAL O VENTA DE ESTA CARTOGRAFIA

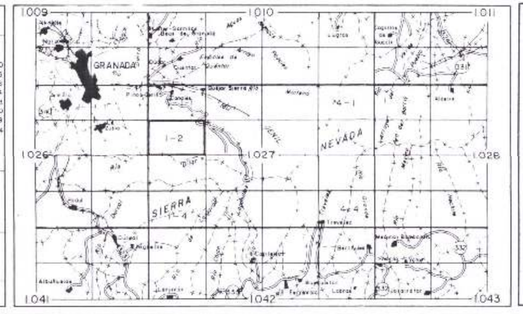

- DELIMITACIÓN DEL TERMINO MUNICIPAL
- CTRA. GRAL. GRANADA-SIERRA NEVADA
- CTRA. CMCAL. GRANADA-GÜEJAR SIERRA
- CTRA. LOCAL Ó PISTA ACONDICIONADA
- CAÑADA REAL DEL COLLADO DE LAS SABINILLAS
- AMBITO DEL P.R.U.G. DE SIERRA NEVADA
- SUELO URBANO, NUCLEO PRINCIPAL
- AMBITO CS-5 DEL PLAN ESPECIAL DE PROTECCIÓN DEL MEDIO FISICO
- AMBITO FR-4 DEL PLAN ESPECIAL DE PROTECCIÓN DEL MEDIO FISICO
- AMBITO PE-1 DEL PLAN ESPECIAL DE PROTECCIÓN DEL MEDIO FISICO

REVISIÓN NN.SS. GÜEJAR SIERRA- GRANADA
APROBACIÓN DEFINITIVA- ACUERDO DE COMISIÓN

PROMOTOR: DIPUTACION PROVINCIAL DE GRANADA

AYUNTAMIENTO DE GÜEJAR SIERRA
Diligencia para extender yo, el Secretario que estas Normas Subsidiarias fueron aprobadas por el Ayuntamiento Pleno en Sesión de 7 de Junio de 2000
Güejar Sierra a 7 de Junio de 2000
El Secretario

EQUIPO REDACTOR
ARQUITECTO: VICTOR B. LUNA RODRIGO
DELINLANTE: FRANCISCO MARTINEZ PORCEL

PLANO: ORDENACIÓN DEL TERMINO MUNICIPAL
ESTRUCTURA GENERAL DEL TERRITORIO
CALIFICACIÓN Y USOS DEL SUELO

1-2
(1027)

ESCALA

Delineación Jimenez Romero
ENERO 2002

A Pinos-Genil 14Km

Monte Ahi de Cara

Alcatifas

Chorreras de Manguela

El Rinconcillo

El Hoya

Tajo los Acarraderos

Collado de las Sabinas

MOPU Centro Operativo

Hoza de Juanillo Balderas

Collado del Diablo

Peña de San Juan

La Majanera

Lastras de la Cabezuela

Puntal de los Cazoletas

Término Municipal de Güejar Sierra

Hoya de Pedroza

Launar de Martín

Puesto Parra

Prados de Zangarrita

Prado la Majanera

Loma de las Yeguas

El Talayón Chico

Peñones de San Francisco

Término Municipal de la Paja

Monachil

PRADO LLANO

Loma de la Paja

Loma de la Mora

Hoya de la Mora

Prado de Canillas

La Potanza

Monachil

El Castillejo

Majón de Trigo

Loma de la Perdiz

Valdenitejo

Riscas Negras

Loma de Cara

Río Lanar

Río Dílar

A GR.-420 4,6Km

A Capileira 3,6Km

SIGNOS CONVENCIONALES

- AUTOPISTA, AUTOVIA
- CARRETERA
- PISTA
- CAMINO CARRETERO
- VIA PECUARIA, CAÑADA
- SENDA
- FERROCARRIL
- LINEA ELECTRICA, ALTA TENSION
- MURO, PARED O TAPIA
- ALAMBRADA, CERCA METALICA
- VERTICE GEODESICO ORDEN SUP. ORDEN INF.
- VERTICE TOPOGRAFICO - PUNTO DE APOYO
- LIMITE DE PARCELA APARENTE
- LIMITE DE PROVINCIA
- LIMITE DE TERMINO MUNICIPAL
- ARROYO
- CANAL
- ACEQUIA
- EDIFICIO
- ESTANQUE - POZO
- TRANSFORMADOR - MANANTIAL
- TORRE METALICA
- 60,N CURVAS DE NIVEL - COTA
- CORTAFUEGOS
- MASA DE ARBOLES

USOS DEL SUELO

S	SECANO
R	REGADIO
H	HUERTA
V	VINEDO
Fr	FRUTALES
O	OLIVAR
Eu	EUCALIPTAL
Er	ERIAL
Pd	PRADOS Y DEHESAS
Mb	MONTE BAJO
Ma	MONTE ALTO
Rf	REFOBLACION FORESTAL

INFORMACION

NOMBRE	X	Y	Z
CAÑADILLAS	462 208,60	4 108 336,37	2 201,00
Pg 74	467 012,75	4 108 645,42	1 865,60
Pg 75	464 556,15	4 108 548,29	1 865,23
Pg 76	462 157,41	4 108 473,22	2 169,83
Pg 85	461 428,78	4 105 419,54	1 879,26
Pg 86	462 945,97	4 104 980,89	2 153,06
Pg 87	464 538,78	4 104 459,52	2 372,34
Pg 88	465 891,84	4 105 413,69	2 538,28
Pg 89	467 786,68	4 105 882,80	2 445,18
Pg 90	465 859,52	4 107 147,90	2 201,30

EQUIDISTANCIA DE LAS CURVAS DE NIVEL 10 METROS

VUELO	JULIO - 1990	SINSA	
APOYO	OCTUBRE - 1990	FOYCAR, S.A.	
RESTITUCION	JUNIO - 1991	FOYCAR, S.A.	
REVISION	JUNIO - 1991	FOYCAR, S.A.	
DIBUJO	AGOSTO - 1991	FOYCAR, S.A.	

ACTUALIZACION

VUELO FOTOGRAFICO POR AZIMUT - FEBRERO - 1995
RESTITUCION TOPSER, S.A. - JUNIO - 1995
DIBUJO TOPSER, S.A. - NOVIEMBRE - 1995

PROHIBIDA LA REPRODUCCION COMERCIAL O VENTA DE ESTA CARTOGRAFIA

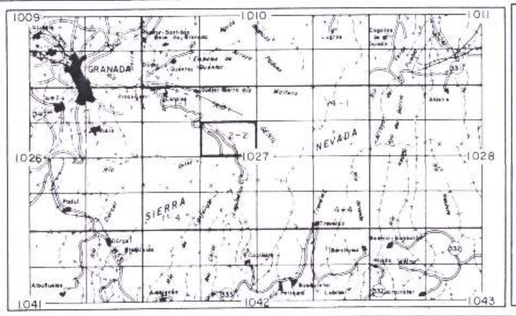

- DELIMITACIÓN DEL TERMINO MUNICIPAL
- CTRA. GRAL. GRANADA-SIERRA NEVADA
- CTRA. CMCAL. GRANADA-GÜEJAR SIERRA
- CTRA. LOCAL Ó PISTA ACONDICIONADA
- CAÑADA REAL DEL COLLADO DE LAS SABINILLAS
- AMBITO DEL P.R.U.G. DE SIERRA NEVADA
- SUELO URBANO, NUCLEO PRINCIPAL
- AMBITO CS-5 DEL PLAN ESPECIAL DE PROTECCIÓN DEL MEDIO FISICO
- AMBITO FR-4 DEL PLAN ESPECIAL DE PROTECCIÓN DEL MEDIO FISICO
- AMBITO PE-1 DEL PLAN ESPECIAL DE PROTECCIÓN DEL MEDIO FISICO

REVISIÓN NN.SS. GÜEJAR SIERRA- GRANADA
APROBACIÓN DEFINITIVA- ACUERDO DE COMISIÓN

PROMOTOR: DIPUTACION PROVINCIAL DE GRANADA

AYUNTAMIENTO DE GÜEJAR SIERRA
DILIGENCIA.- Lo extiendo yo, el Secretario, para hacer constar que estas Normas Subsidiarias fueron aprobadas inicialmente por el Ayuntamiento Pleno en Sesión de 11 de ... 2002
El Secretario

ARQUITECTO: VICTOR B. LUNA RODRIGO

EQUIPO REDACTOR: DELINFANTE: FRANCISCO MARTINEZ PORCEL

PLANO: ORDENACIÓN DEL TERMINO MUNICIPAL
ESTRUCTURA GENERAL DEL TERRITORIO
CALIFICACIÓN Y USOS DEL SUELO

2-2
(1027)

APROBACION DEFINITIVA

ESCALA 1/10.000 — ENERO 2002

SIGNOS CONVENCIONALES

- AUTOPISTA ; AUTOVIA
- CARRETERA
- PISTA
- CAMINO CARRETERO
- VIA PECUARIA ; CAÑADA
- SENDA
- FERROCARRIL
- LINEA ELECTRICA ; ALTA TENSION
- MURO , PARED O TAPIA
- ALAMBRADA , CERCA METALICA
- VERTICE GEODESICO ORDEN SUP ORDEN INF.
- VERTICE TOPOGRAFICO - PUNTO DE APOYO
- LIMITE DE PARCELA APARENTE
- LIMITE DE PROVINCIA
- LIMITE DE TERMINO MUNICIPAL
- ARROYO
- CANAL
- ACEQUIA
- EDIFICIO
- ESTANQUE - POZO
- TRANSFORMADOR - MANANTIAL
- TORRE METALICA
- 60,9 CURVAS DE NIVEL - COTA
- CORTAFUEGOS
- MASA DE ARBOLES

USOS DEL SUELO

S	SECANO
R	REGADIO
H	HUERTA
V	VIÑEDO
Fr	FRUTALES
O	OLIVAR
Eu	EUCALIPTAL
Er	ERIAL
Pd	PRADOS Y DEHESAS
Ms	MONTE BAJO
Mo	MONTE ALTO
Rf	REPOBLACION FORESTAL

INFORMACION

NOMBRE	X	Y	Z
P.G. 70	473 640,29	4 108 948,05	2 276,49
P.G. 73	469 850,78	4 108 026,23	1 676,02
P.G. 91	469 852,00	4 106 297,43	1 886,92
P.G. 92	472 048,02	4 105 504,80	2 288,48
P.G. 93	473 929,60	4 105 207,17	2 780,47

EQUIDISTANCIA DE LAS CURVAS DE NIVEL 10 METROS

VUELO	JULIO - 1990	SPASA
APOYO	OCTUBRE - 1990	FOYCAR S.A.
	JUNIO - 1991	FOYCAR S.A.
RESTITUCION	JUNIO - 1991	FOYCAR S.A.
REVISION	JULIO - 1991	FOYCAR S.A.
DIBUJO	AGOSTO - 1991	FOYCAR S.A.

ACTUALIZACION

VUELO REALIZADO POR AZIMUT - FEBRERO - 1995
RESTITUCION TOPSER, S.A. - JUNIO - 1995
DIBUJO TOPSER, S.A. - NOVIEMBRE - 1995

PROHIBIDA LA REPRODUCCION COMERCIAL
O VENTA DE ESTA CARTOGRAFIA

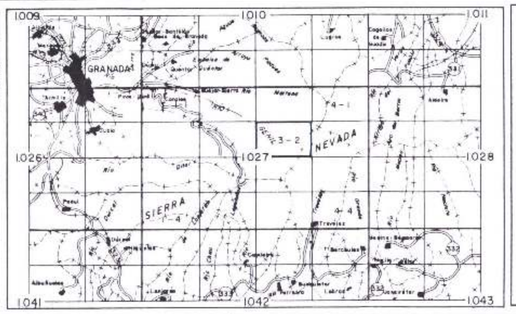

- DELIMITACIÓN DEL TERMINO MUNICIPAL
- CTRA. GRAL. GRANADA-SIERRA NEVADA
- CTRA. CMCAL. GRANADA-GÜEJAR SIERRA
- CTRA. LOCAL Ó PISTA ACONDICIONADA
- CAÑADA REAL DEL COLLADO DE LAS SABINILLAS
- AMBITO DEL P.R.U.G. DE SIERRA NEVADA
- SUELO URBANO, NUCLEO PRINCIPAL
- AMBITO CS-5 DEL PLAN ESPECIAL DE PROTECCIÓN DEL MEDIO FISICO
- AMBITO FR-4 DEL PLAN ESPECIAL DE PROTECCIÓN DEL MEDIO FISICO
- AMBITO PE-1 DEL PLAN ESPECIAL DE PROTECCIÓN DEL MEDIO FISICO

REVISIÓN NN.SS. GÜEJAR SIERRA– GRANADA
APROBACIÓN DEFINITIVA– ACUERDO DE COMISIÓN

PROMOTOR: DIPUTACION PROVINCIAL DE GRANADA

EQUIPO REDACTOR:

ARQUITECTO:
VICTOR B. LUNA RODRICO

DELINEANTE:
FRANCISCO MARTINEZ PORCEL

PLANO: ORDENACIÓN DEL TERMINO MUNICIPAL
ESTRUCTURA GENERAL DEL TERRITORIO
CALIFICACIÓN Y USOS DEL SUELO

3-2
(1027)

ESCALA 1:10.000 ENERO 2002

Mª Encarnación Jimenez Romero

AYUNTAMIENTO DE GÜEJAR SIERRA
DILIGENCIA: Para hacer constar que yo, el Secretario, que las Normas Subsidiarias fueron aprobadas por la Comisión Provincial de Urbanismo de Granada y por el Ayuntamiento Pleno en Sesiones de ... de ... de 2002 y de ... de ... de 2002
Güejar Sierra, ... de ... de 2002
El Secretario.

AYUNTAMIENTO DE GÜEJAR SIERRA

ARQUITECTURA URBANISMO
DR. VICTOR B. LUNA RODRICO
Pl. Obispo Hurtado, 14
Granada - 18002
Tel. Despacho: 958 22 00 00
Móvil: 609 22 00 00
Mail: luna@arquitectura-urbanismo.com

APROBACION DEFINITIVA

Término Municipal de Güejar Sierra
Piedra de la Cima
Ventisquero del Carbón
Punal de Casas Nuevas
Peñón del Garbanzal
Hotelillas
Punal de Juntillas
Ventisquero del Caballón
Piedra de los Ladrones
Cerro Rabera
Término Municipal de Jerez del Marquesado
El Sabinar
Paderas del Cuervo
Ventisquero del Galla
Puerto de Trevélez
Cerro Pelado
Término Municipal de El Horcajón
Trevélez
Puerto las Albardas
Tajo Colorado
Borreguiles del Puerto
Puerto de Jerez
Panderón del Horcajo
Término Municipal de Berchules
Lomo de las Albardas

AYUNTAMIENTO DE GUEJAR SIERRA
DILIGENCIA.- Lo extiendo el Secretario para hacer constar que las Normas Subsidiarias fueron aprobadas por el Ayuntamiento Pleno en Sesión de ... de ... de ...
Güejar Sierra a ... de ... de ...
El Secretario.
Mª Encarnación Jiménez Romero

SIGNOS CONVENCIONALES

- AUTOPISTA . AUTOVIA
- CARRETERA
- PISTA
- CAMINO CARRETERO
- VIA PECUARIA . CAÑADA
- SENDA
- FERROCARRIL
- LINEA ELECTRICA . ALTA TENSION
- MURO . PARED O TAPIA
- ALAMBRADA . CERCA METALICA
- VERTICE GEODESICO ORDEN SUP. ORDEN INF.
- VERTICE TOPOGRAFICO - PUNTO DE APOYO
- LIMITE DE PARCELA APARENTE
- LIMITE DE PROVINCIA
- LIMITE DE TERMINO MUNICIPAL
- ARROYO
- CANAL
- ACEQUIA
- EDIFICIO
- ESTANQUE . POZO
- TRANSFORMADOR - MANANTIAL
- TORRE METALICA
- 810,5 CURVAS DE NIVEL - COTA
- CORTAFUEGOS
- MASA DE ARBOLES

USOS DEL SUELO

S	SECANO
R	REGADIO
H	HUERTA
V	VIÑEDO
Fr	FRUTALES
O	OLIVAR
Eu	EUCALIPTAL
Fr	FRAIL
Pd	PRADOS Y DEHESAS
Mb	MONTE BAJO
Ma	MONTE ALTO
Rf	REPOBLACION FORESTAL

INFORMACION

NOMBRE	X	Y	Z
C. DE TREVÉLEZ	480 165,46	4 106 208,94	2 877,30
PICÓN DE JEREZ	477 835,58	4 108 854,91	3 087,90
P.u. 66	481 890,80	4 108 167,07	1 985,27
P.u. 67	479 922,45	4 108 987,74	2 128,38
P.u. 95	476 886,72	4 104 885,83	2 741,31
P.u. 96	477 406,00	4 107 465,75	3 107,98
P.u. 97	478 462,44	4 108 286,41	2 713,27
P.u. 98	478 501,94	4 105 031,04	2 821,42
P.u. 99	480 647,67	4 105 454,74	2 803,03
P.u. 100	481 309,07	4 105 317,82	2 807,48
P.u. 101	483 309,98	4 104 965,85	2 894,61

EQUIDISTANCIA DE LAS CURVAS DE NIVEL 10 METROS

VUELO	JULIO - 1990	SPASA
APOYO	OCTUBRE - 1990	FOYCAR, S.A.
RESTITUCION	JUNIO - 1991	FOYCAR, S.A.
REVISION	JUNIO - 1991	FOYCAR, S.A.
DIBUJO	AGOSTO - 1991	FOYCAR, S.A.

ACTUALIZACION

VUELO REALIZADO POR AZIMUT - FEBRERO - 1995
RESTITUCION TOPSER, S.A. - JUNIO - 1995
DIBUJO TOPSER, S.A. - NOVIEMBRE - 1995

PROHIBIDA LA REPRODUCCION COMERCIAL O VENTA DE ESTA CARTOGRAFIA

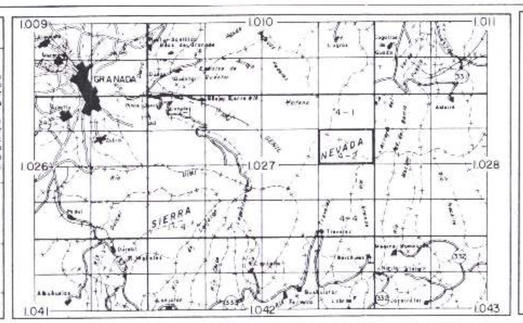

- DELIMITACIÓN DEL TERMINO MUNICIPAL
- CTRA. GRAL. GRANADA-SIERRA NEVADA
- CTRA. CMCAL. GRANADA-GÜEJAR SIERRA
- CTRA. LOCAL Ó PISTA ACONDICIONADA
- CAÑADA REAL DEL COLLADO DE LAS SABINILLAS
- AMBITO DEL P.R.U.G. DE SIERRA NEVADA
- SUELO URBANO, NUCLEO PRINCIPAL
- AMBITO CS-5 DEL PLAN ESPECIAL DE PROTECCIÓN DEL MEDIO FISICO
- AMBITO FR-4 DEL PLAN ESPECIAL DE PROTECCIÓN DEL MEDIO FISICO
- AMBITO PE-1 DEL PLAN ESPECIAL DE PROTECCIÓN DEL MEDIO FISICO

REVISIÓN NN.SS. GÜEJAR SIERRA– GRANADA
APROBACIÓN DEFINITIVA– ACUERDO DE COMISIÓN

PROMOTOR	DIPUTACION PROVINCIAL DE GRANADA
EQUIPO REDACTOR	VL ARQUITECTURA Y URBANISMO, S.L.P. C/ Tiendas, 16-1º-Dcha. 23.- Granada 18.001 Granada-T.P. 958. Fax-T.ac.: 958 53 23 18 e-mail: vlarquitectos@... www.vlarquitectos.com
	ARQUITECTO: VICTOR B. LUNA RODRIGO
	DELINEANTE: FRANCISCO J. MARTINEZ PORCEL
PLANO	ORDENACIÓN DEL TERMINO MUNICIPAL ESTRUCTURA GENERAL DEL TERRITORIO CALIFICACIÓN Y USOS DEL SUELO
	4–2 (1027)
ESCALA 1:10.000	ENERO 2002

ABR 2002

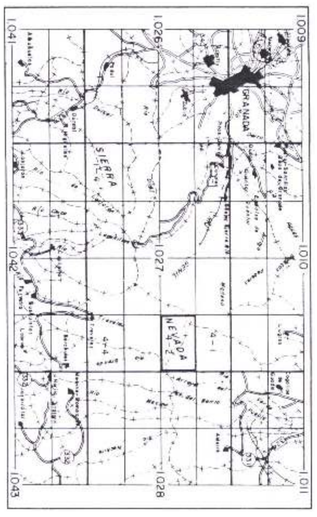
1009
1010
1011
GRANADA
1026
1027
1028
NEVADA
SIERRA
1041
1042
1043

A Sierra Nevada (Complejo Turístico) 3,7 Km.

Término Municipal de Monachil
Borreguiles de Monachil
Prados de las Monjas
Lomo de Dílar
Peñón de Dílar
Peñón de Matías
Llano de los Alacranes
Trancada de los Alacranes
Río Dílar
Término Municipal de Dílar
Prados del Piornal
Borreguiles de Dílar
Hoya del Moro
El Campanario
Tajos del Campanario
Los Pandorones
Término Municipal de Güejar-Sierra
Trancada del Cornal
El Mirador
Cerro de los Machos
Escollera
Prados Virgen de la Ermita
Los Campanillos
El Pandero
Valores del Veleta
Chorreras del Mollillo
Puesto la Solana
Cuerda de la Dehesa
Tajo Despeñavacas
Río El Presillo
Término Municipal de Dúrcal
Majado Grande
Prado las Minas
Cascajar del Cortijo
Cuerda del Cortijo
Los Cascajares de Cortuja
Tozuelo del Fraile
Collado de Capileira
Término Municipal de Capileira
Chancales del Púlpito
Tajos de la Virgen
Puntal de Lomo Puga
La Escarnigüela
Tajos del Nevero
Tajos del Tesoro
Torcales del Dílar
Prados del Cabrero
Río Dílar
Arroyo del Cortijo
GR-420
(1)-Término Municipal de Lanjarón

SIGNOS CONVENCIONALES

- AUTOPISTA, AUTOVIA
- CARRETERA
- PISTA
- CAMINO CARRETERO
- VIA PECUARIA, CAÑADA
- SENDA
- FERROCARRIL
- LINEA ELECTRICA, ALTA TENSION
- MURO, PARED O TAPIA
- ALAMBRADA, CERCA METALICA
- VERTICE GEODESICO ORDEN SUP. ORDEN INF.
- VERTICE TOPOGRAFICO. PUNTO DE APOYO
- LIMITE DE PARCELA APARENTE
- LIMITE DE PROVINCIA
- LIMITE DE TERMINO MUNICIPAL
- ARROYO
- CANAL
- ACEQUIA
- EDIFICIO
- ESTANQUE - POZO
- TRANSFORMADOR - MANANTIAL
- TORRE METALICA
- 610,5 CURVAS DE NIVEL - COTA
- CORTAFUEGOS
- MASA DE ARBOLES

USOS DEL SUELO

S	SECANO
R	REGADIO
H	HUERTA
V	VIÑEDO
Fr	FRUTALES
O	OLIVAR
Eu	EUCALIPTAL
Er	ERIAL
Pd	PRADOS Y DEHESAS
Mb	MONTE BAJO
Ma	MONTE ALTO
Rf	REPOBLACION FORESTAL

INFORMACION

NOMBRE	X	Y	Z
VELETA	467.599,24	4.101.356,24	3.395,60
P.G. 108	467.238,51	4.102.546,74	3.098,08
P.G. 109	465.679,19	4.102.163,61	2.851,49
P.G. 110	464.256,66	4.102.313,02	2.591,73
P.G. 111	463.415,79	4.102.085,29	2.361,20
P.G. 112	461.912,53	4.101.917,86	2.463,62

EQUIDISTANCIA DE LAS CURVAS DE NIVEL 10 METROS

VUELO	JULIO - 1990	SPASA
APOYO	OCTUBRE - 1990	FOYCAR, S.A.
APOYO	JUNIO - 1991	FOYCAR, S.A.
RESTITUCION	JUNIO - 1991	FOYCAR, S.A.
REVISION	JULIO - 1991	FOYCAR, S.A.
DIBUJO	AGOSTO - 1991	FOYCAR, S.A.

ACTUALIZACION

VUELO REALIZADO POR AZIMUT - FEBRERO - 1995
RESTITUCION TOPSER, S.A. - JUNIO - 1995
DIBUJO TOPSER, S.A. - NOVIEMBRE - 1995

PROHIBIDA LA REPRODUCCION COMERCIAL
© VENTA DE ESTA CARTOGRAFIA

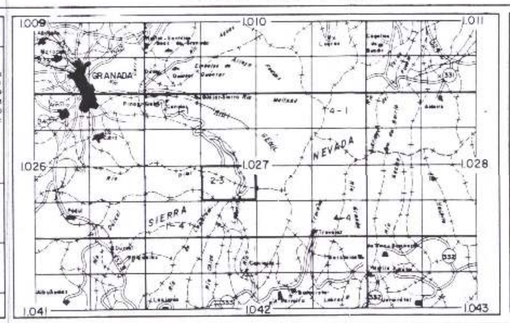

- DELIMITACIÓN DEL TERMINO MUNICIPAL
- CTRA. GRAL. GRANADA-SIERRA NEVADA
- CTRA. CMCAL. GRANADA-GÜEJAR SIERRA
- CTRA. LOCAL Ó PISTA ACONDICIONADA
- CAÑADA REAL DEL COLLADO DE LAS SABINILLAS
- AMBITO DEL P.R.U.G. DE SIERRA NEVADA
- SUELO URBANO, NUCLEO PRINCIPAL
- AMBITO CS-5 DEL PLAN ESPECIAL DE PROTECCIÓN DEL MEDIO FISICO
- AMBITO FR-4 DEL PLAN ESPECIAL DE PROTECCIÓN DEL MEDIO FISICO
- AMBITO PE-1 DEL PLAN ESPECIAL DE PROTECCIÓN DEL MEDIO FISICO

REVISIÓN NN.SS. GÜEJAR SIERRA– GRANADA
APROBACIÓN DEFINITIVA– ACUERDO DE COMISIÓN

PROMOTOR: DIPUTACIÓN PROVINCIAL DE GRANADA

EQUIPO REDACTOR — ARQUITECTO: VICTOR B. LUNA RODRIGO
DELINEANTE: FRANCISCO MARTINEZ PORCEL

PLANO: ORDENACIÓN DEL TERMINO MUNICIPAL
ESTRUCTURA GENERAL DEL TERRITORIO
CALIFICACIÓN Y USOS DEL SUELO

2–3 (1027)

ESCALA 1:10.000 — Marzo 2002

DILIGENCIA.- La extiendo yo, el Secretario para hacer constar que estas Normas Subsidiarias fueron aprobadas por el Ayuntamiento Pleno en Sesión de ... de ... de ...
El Secretario
AYUNTAMIENTO DE GÜEJAR SIERRA (GRANADA)
APROBACIÓN DEFINITIVA

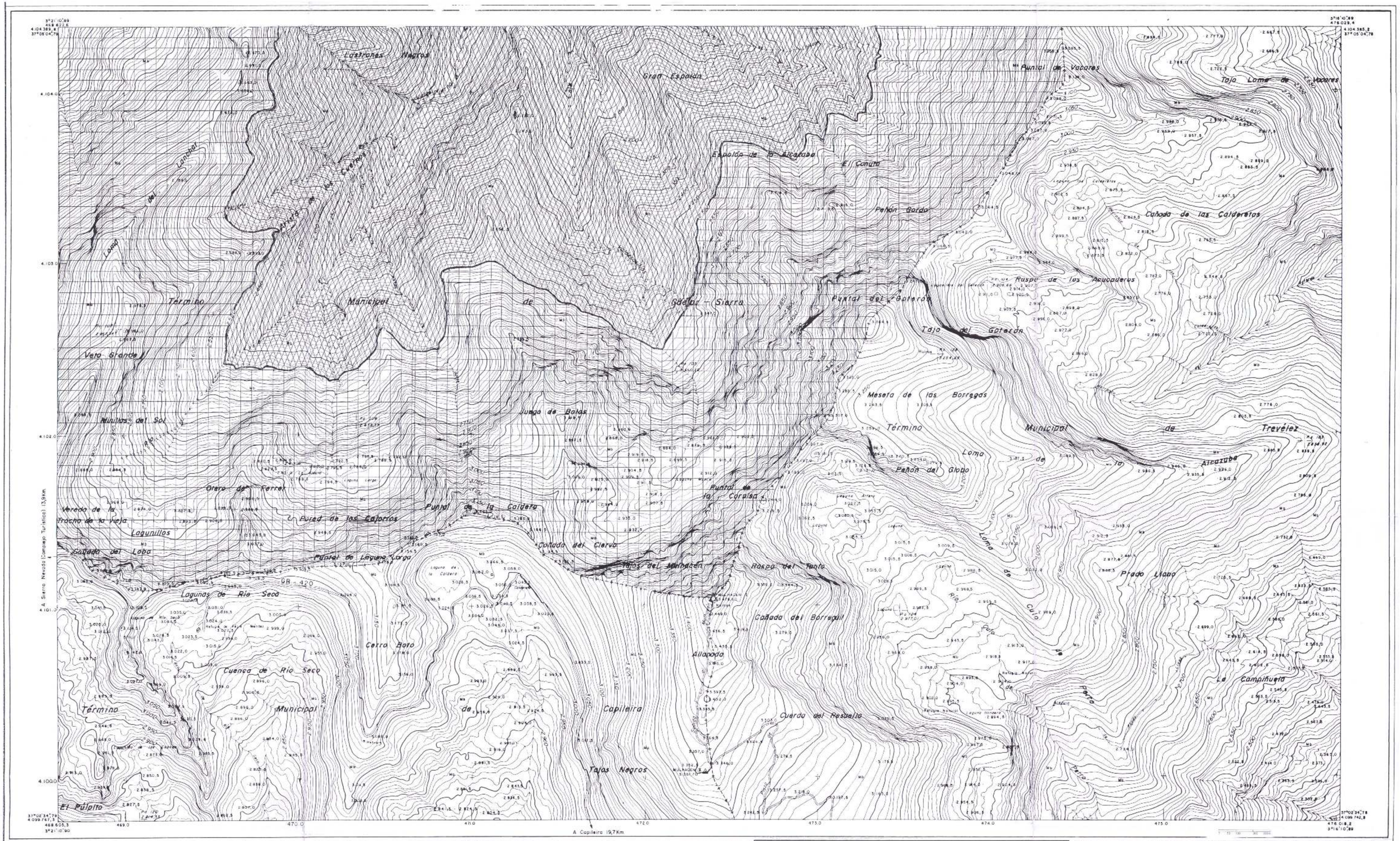

SIGNOS CONVENCIONALES

- AUTOPISTA, AUTOVIA
- CARRETERA
- PISTA
- CAMINO CARRETERO
- VIA PECUARIA, CAÑADA
- SENDA
- FERROCARRIL
- LINEA ELECTRICA, ALTA TENSION
- MURO, PARED O TAPIA
- ALAMBRADA, CERCA METALICA
- VERTICE GEODESICO ORDEN SUP. ORDEN INF.
- VERTICE TOPOGRAFICO - PUNTO DE APOYO
- LIMITE DE PARCELA APARENTE
- LIMITE DE PROVINCIA
- LIMITE DE TERMINO MUNICIPAL
- ARROYO
- CANAL
- ACEQUIA
- EDIFICIO
- ESTANQUE - POZO
- TRANSFORMADOR - MANANTIAL
- TORRE METALICA
- 510,5 CURVAS DE NIVEL - COTA
- CORTAFUEGOS
- MASA DE ARBOLES

USOS DEL SUELO

S	SECANO
R	REGADIO
H	HUERTA
V	VINEDO
Fr	FRUTALES
O	OLIVAR
Eu	EUCALIPTAL
Er	ERIAL
Pp	PRADOS Y DEHESAS
Mc	MONTE BAJO
Ma	MONTE ALTO
Rf	REPOBLACION FORESTAL

INFORMACION

NOMBRE	X	Y	Z
MOLINACEN I	472 412,17	4 101 047,35	3.478,60
MOLINACEN II	472 350,34	4 100 032,62	3.361,70
P.o 103	475 819,08	4 101 948,30	2.838,92
P.o 104	473 983,95	4 102 867,71	2.906,96
P.o 105	472 191,55	4 102 583,95	2.560,18
P.o 106	470 342,50	4 102 071,86	2.638,55
P.o 107	468 952,32	4 102 819,12	2.957,34
P.o 120	469 080,40	4 099 773,31	2.814,53
P.o 124	473 478,13	4 100 965,02	2.977,01
P.o 128	475 628,52	4 102 456,27	3.254,24

EQUIDISTANCIA DE LAS CURVAS DE NIVEL 10 METROS

VUELO	JULIO - 1990	SPESA
APOYO	OCTUBRE - 1990	FOYCAR, S.A.
RESTITUCION	JUNIO - 1991	FOYCAR, S.A.
REVISION	JULIO - 1991	FOYCAR, S.A.
DIBUJO	AGOSTO - 1991	FOYCAR, S.A.

ACTUALIZACION

VUELO REALIZADO POR AZIMUT - FEBRERO - 1995
RESTITUCION TOPSER, S.A. - JUNIO - 1995
DIBUJO TOPSER, S.A. - NOVIEMBRE - 1995

PROHIBIDA LA REPRODUCCION COMERCIAL
© VENTA DE ESTA CARTOGRAFIA

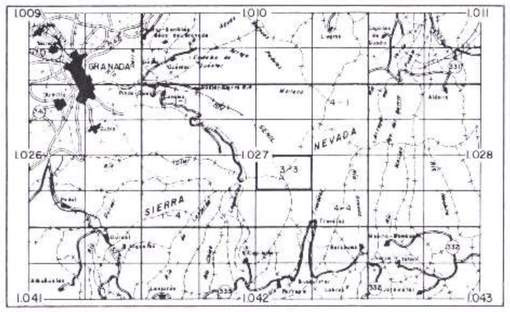

- DELIMITACIÓN DEL TERMINO MUNICIPAL
- CTRA. GRAL. GRANADA-SIERRA NEVADA
- CTRA. CMCAL. GRANADA-GÜEJAR SIERRA
- CTRA. LOCAL Ó PISTA ACONDICIONADA
- CAÑADA REAL DEL COLLADO DE LAS SABINILLAS
- AMBITO DEL P.R.U.G. DE SIERRA NEVADA
- SUELO URBANO, NUCLEO PRINCIPAL
- AMBITO CS-5 DEL PLAN ESPECIAL DE PROTECCIÓN DEL MEDIO FISICO
- AMBITO FR-4 DEL PLAN ESPECIAL DE PROTECCIÓN DEL MEDIO FISICO
- AMBITO PE-1 DEL PLAN ESPECIAL DE PROTECCIÓN DEL MEDIO FISICO

REVISIÓN NN.SS. GÜEJAR SIERRA– GRANADA
APROBACIÓN DEFINITIVA– ACUERDO DE COMISIÓN

PROMOTOR: DIPUTACION PROVINCIAL DE GRANADA

AYUNTAMIENTO DE GUEJAR SIERRA

DILIGENCIA.- La extiendo yo, el Secretario, para hacer constar que estas Normas Subsidiarias fueron aprobadas provisionalmente por este Ayuntamiento Pleno en Sesión de ... de ... de ... Güejar Sierra a ... de ... de ... El Secretario.

EQUIPO REDACTOR

ARQUITECTO: VICTOR B. LUNA RODRIGO

DELINEANTE: FRANCISCO MARTINEZ PORCEL

PLANO: ORDENACIÓN DEL TERMINO MUNICIPAL
ESTRUCTURA GENERAL DEL TERRITORIO
CALIFICACIÓN Y USOS DEL SUELO

3–3
(1027)

ESCALA 1/10.000

ENERO 2002

APROBACION DEFINITIVA

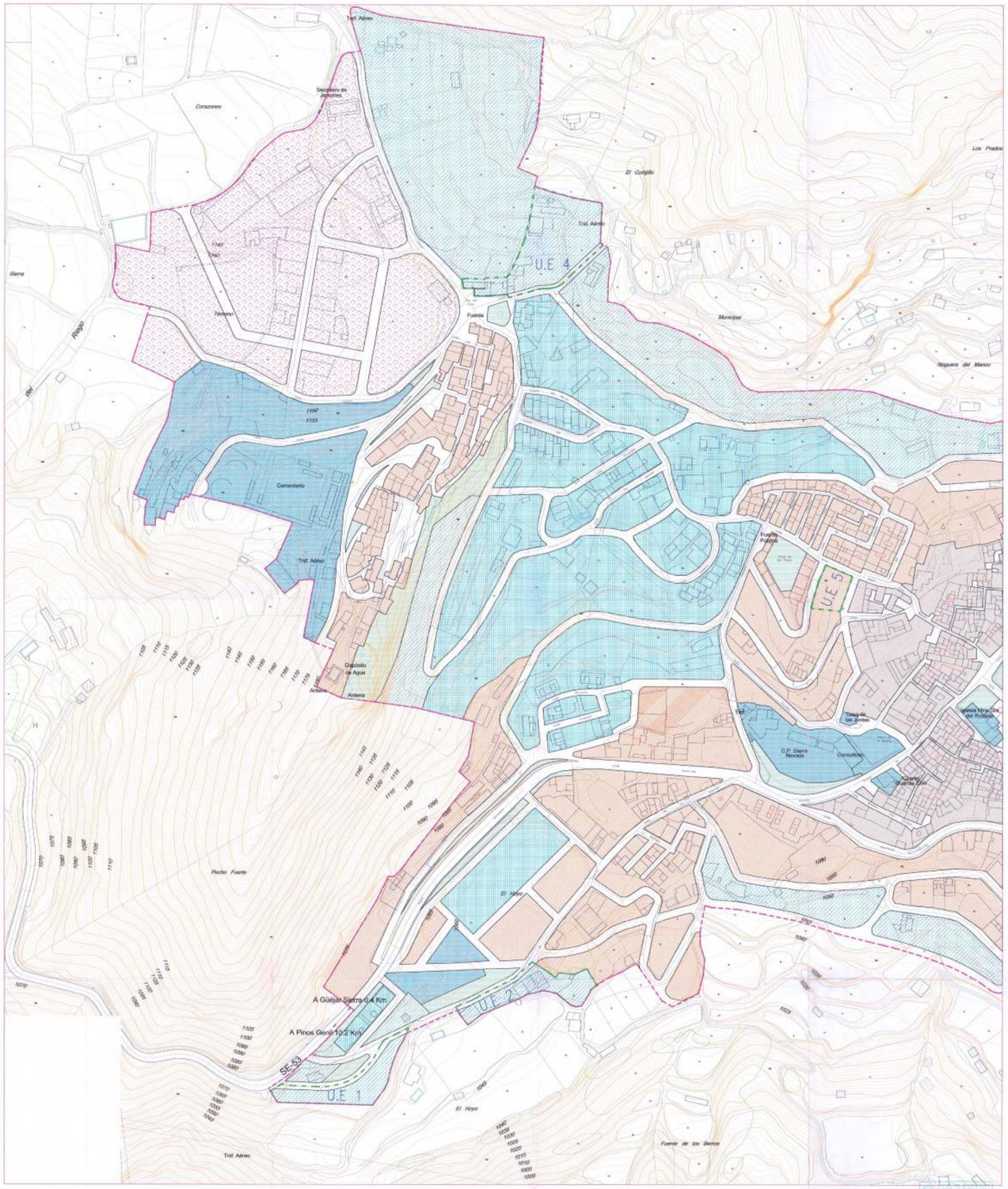

AYUNTAMIENTO DE GÜEJAR SIERRA

APROBACION DEFINITIVA

- LIMITE DE SUELO URBANO
- LIMITE UNIDADES DE EJECUCION
- RESIDENCIAL CASCO ANTIGUO
- RESIDENCIAL UNIFAMILIAR INTENSIVA
- RESIDENCIAL UNIFAMILIAR EXTENSIVA
- RESIDENCIAL EDIFICACION CERRADA
- ESPACIOS LIBRES
- INDUSTRIAL
- EQUIPAMIENTOS

REVISIÓN NN.SS. GÜEJAR SIERRA– GRANADA
APROBACIÓN DEFINITIVA– ACUERDO DE COMISIÓN

PROMOTOR: DIPUTACION PROVINCIAL DE GRANADA

EQUIPO REDACTOR: ARQUITECTO: VICTOR B. LUNA RODRIGO
DELINEANTE: FRANCISCO MARTINEZ PORCEL

PLANO: DETERMINACIONES EN SUELO URBANO
CALIFICACION PORMENORIZADA

ESCALA 1:1000 ENERO 2002

1A

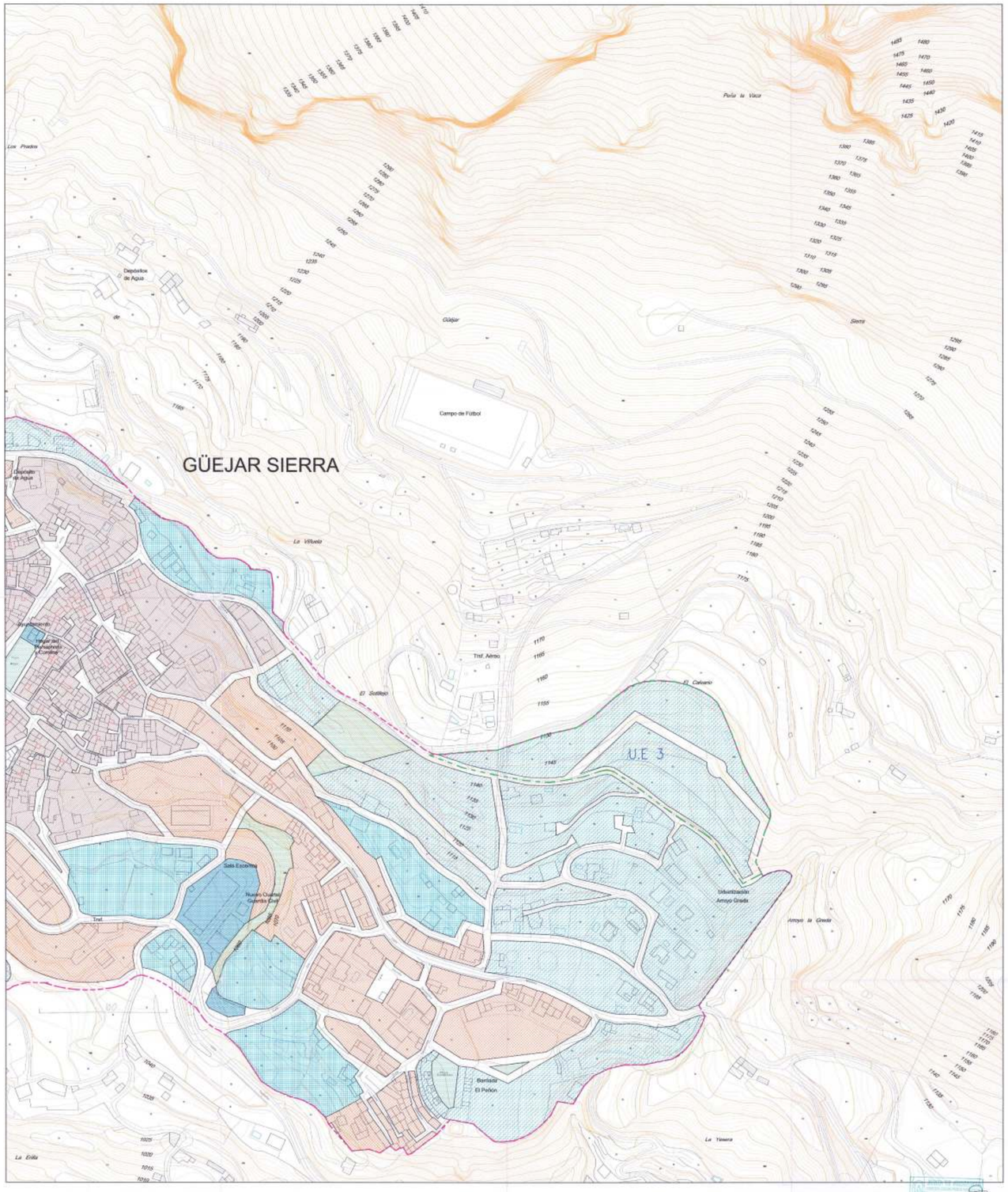

AYUNTAMIENTO DE GUEJAR SIERRA

LIMITE DE SUELO URBANO
LIMITE UNIDADES DE EJECUCION
RESIDENCIAL CASCO ANTIGUO
RESIDENCIAL UNIFAMILIAR INTENSIVA
RESIDENCIAL UNIFAMILIAR EXTENSIVA
RESIDENCIAL EDIFICACION CERRADA
ESPACIOS LIBRES
INDUSTRIAL
EQUIPAMIENTOS

REVISIÓN NN.SS. GUEJAR SIERRA– GRANADA
APROBACIÓN DEFINITIVA– ACUERDO DE COMISIÓN

PROMOTOR: DIPUTACION PROVINCIAL DE GRANADA

EQUIPO REDACTOR: ARQUITECTO: VICTOR B. LUNA RODRIGO
DELINEANTE: FRANCISCO MARTINEZ PORCEL

PLANO: DETERMINACIONES EN SUELO URBANO
CALIFICACION PORMENORIZADA
ESCALA 1:1000 ENERO 2002

1B

JUNTA DE ANDALUCIA
12 ABR 2002
APROBACION DEFINITIVA

AYUNTAMIENTO DE GÜEJAR SIERRA
DILIGENCIA. La ordenanza vía de Reglamento para hacer constar que fueron Nuevas Subsidiarias Planeamiento Municipal por el Ayuntamiento Pleno en sesión de 1 de Julio de 2002.
Güejar Sierra a 7 de Octubre de 2002
El Secretario.
Mª Esperanza Jiménez Romero

- LIMITE DE SUELO URBANO
- LIMITE UNIDADES DE EJECUCION
- RESIDENCIAL CASCO ANTIGUO
- RESIDENCIAL UNIFAMILIAR INTENSIVA
- RESIDENCIAL UNIFAMILIAR EXTENSIVA
- RESIDENCIAL EDIFICACION CERRADA
- ESPACIOS LIBRES
- INDUSTRIAL
- EQUIPAMIENTOS

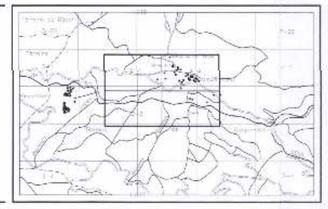

REVISIÓN NN.SS. GÜEJAR SIERRA– GRANADA
APROBACIÓN DEFINITIVA– ACUERDO DE COMISIÓN

PROMOTOR: DIPUTACION PROVINCIAL DE GRANADA

EQUIPO REDACTOR: ARQUITECTO: VICTOR B. LUNA RODRIGO
DELINEANTE: FRANCISCO MARTINEZ PORCEL

PLANO: DETERMINACIONES EN SUELO URBANO
NUCLEO PERIFERICO– CANALES

ESCALA 1:1000 ENERO 2002

1C

AYUNTAMIENTO DE GÜEJAR SIERRA

DILIGENCIA.- La diligencia ya... que estas Normas Subsidiarias Municipales... en el Ayuntamiento Pleno de... de 2002

Güejar Sierra a 7 de febrero de 2002

El Secretario,

Mª Encarnación Jiménez Romero

DEPOSITO EXISTENTE

DEPOSITO PROPUESTO

RED PRINCIPAL EXISTENTE

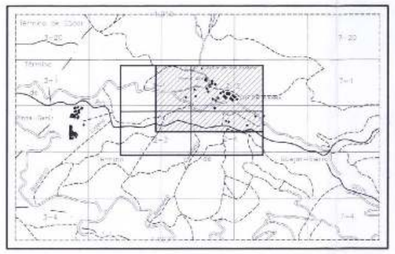

REVISIÓN NN.SS. GÜEJAR SIERRA– GRANADA
APROBACIÓN DEFINITIVA– ACUERDO DE COMISIÓN

PROMOTOR	DIPUTACION PROVINCIAL DE GRANADA
EQUIPO REDACTOR	ARQUITECTO: VICTOR B. LUNA RODRIGO DELINEANTE: FRANCISCO MARTINEZ PORCEL
PLANO	INFRAESTRUCTURA RED DE ABASTECIMIENTO DE AGUA
ESCALA 1:2000	ENERO 2002

2

AYUNTAMIENTO DE GÜEJAR SIERRA
DILIGENCIA: Para hacer constar que el presente plano ha sido aprobado por el Ayuntamiento Pleno en la sesión de fecha 17 de febrero de 2002
Güejar Sierra a 7 de febrero de 2002
El Secretario
Mª Encarnación Jiménez Romero

TRANSFORMADOR DE BAJA TENSION

TRANSFORMADOR DE ALTA TENSION

RED DE MEDIA TENSION

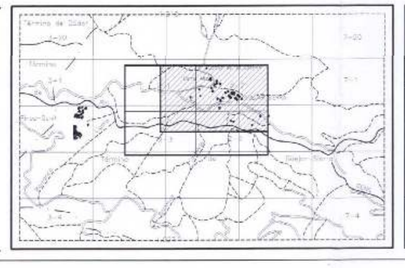

REVISIÓN NN.SS. GÜEJAR SIERRA– GRANADA
APROBACIÓN DEFINITIVA– ACUERDO DE COMISIÓN

PROMOTOR	DIPUTACION PROVINCIAL DE GRANADA
EQUIPO REDACTOR	VL ARQUITECTURA URBANISMO ARQUITECTO: VICTOR B. LUNA RODRIGO DELINEANTE: FRANCISCO MARTINEZ PORCEL
PLANO	INFRAESTRUCTURA RED DE ELECTRICIDAD Y ALUMBRADO
ESCALA 1:2000	ENERO 2002

3

A ESTACION DEPURADORA

AYUNTAMIENTO DE GÜEJAR SIERRA
DILIGENCIA.- La extiendo yo, el Secretario, para hacer constar que estas Normas Subsidiarias Municipales fueron aprobadas por el Ayuntamiento Pleno en Sesión de 11 de enero de 2002
Güejar Sierra, 15 de enero de 2002
El Secretario
Mª Asunción Jiménez Romero

COLECTORES GENERALES PROPUESTOS

COLECTORES DE PRIMER ORDEN PROPUESTOS

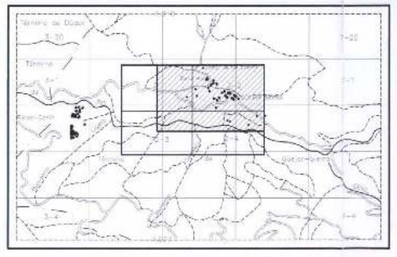

REVISIÓN NN.SS. GÜEJAR SIERRA– GRANADA
APROBACIÓN DEFINITIVA– ACUERDO DE COMISIÓN

PROMOTOR	DIPUTACION PROVINCIAL DE GRANADA
EQUIPO REDACTOR	VL ARQUITECTURA URBANISMO ARQUITECTO: VICTOR B. LUNA RODRIGO DELINEANTE: FRANCISCO MARTINEZ PORCEL
PLANO	INFRAESTRUCTURA RED DE SANEAMIENTO
ESCALA 1:2000	ENERO 2002

4

AYUNTAMIENTO DE GUEJAR SIERRA
DILIGENCIA.- Lo extiendo yo, el Secretario, para hacer constar que estas Normas Subsidiarias fueron aprobadas provisionalmente por el Ayuntamiento Pleno en Sesión de 1 de julio de 2002.
Güejar Sierra a 1 de julio de 2002
El Secretario
Mª Encarnación Jiménez Romero

- VIARIO PRINCIPAL
- VIARIO SECUNDARIO
- ALINEACION CONSOLIDADA
- VIARIO DE DISTRIBUCION

A: ACERA 2,20 | CALZADA 5,60 | ACERA 2,20 — 10,00

B: ACERA 1,20 | CALZADA 5,60 | ACERA 1,20 — 8,00

C: CALZADA 8,00

D: CALZADA PEATONAL

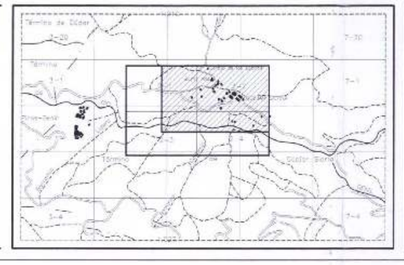

REVISIÓN NN.SS. GÜEJAR SIERRA– GRANADA
APROBACIÓN DEFINITIVA– ACUERDO DE COMISIÓN

PROMOTOR	DIPUTACION PROVINCIAL DE GRANADA
EQUIPO REDACTOR	VL ARQUITECTURA URBANISMO — Dr. Pareja de Sacri, Bl. Orisonte, Local 14, 18194 Cenes de la Vega (Granada), Tel./Fax: 958.49.33.05, Móvil: 609.06.06.06, farquitectura@orangemail.es
	ARQUITECTO: VICTOR B. LUNA RODRIGO
	DELINEANTE: FRANCISCO MARTINEZ PORCEL
PLANO	INFRAESTRUCTURA RED VIARIA
ESCALA 1:2000	ENERO 2002

5

GÜEJAR SIERRA

U.E 1

U.E 2

U.E 3

U.E 4

U.E 5

AYUNTAMIENTO DE GÜEJAR SIERRA
DILIGENCIA.- La extiendo yo el Secretario para hacer constar que estas Normas Subsidiarias fueron aprobadas provisionalmente por el Ayuntamiento Pleno en Sesión de 1 de julio de 2002
Güejar Sierra a 7 de julio de 2002
El Secretario
Mª Encarnación Jiménez Romero

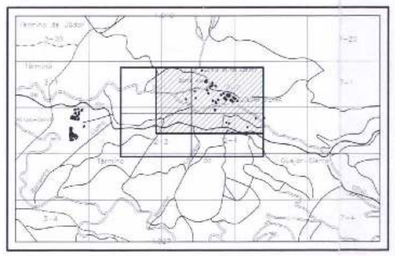

REVISIÓN NN.SS. GÜEJAR SIERRA– GRANADA
APROBACIÓN DEFINITIVA– ACUERDO DE COMISIÓN

PROMOTOR	DIPUTACION PROVINCIAL DE GRANADA
EQUIPO REDACTOR	ARQUITECTO: VICTOR B. LUNA RODRIGO DELINEANTE: FRANCISCO MARTINEZ PORCEL
PLANO	DETERMINACIONES EN SUELO URBANO UNIDADES DE EJECUCION
ESCALA 1:2000	ENERO 2002

6